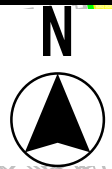
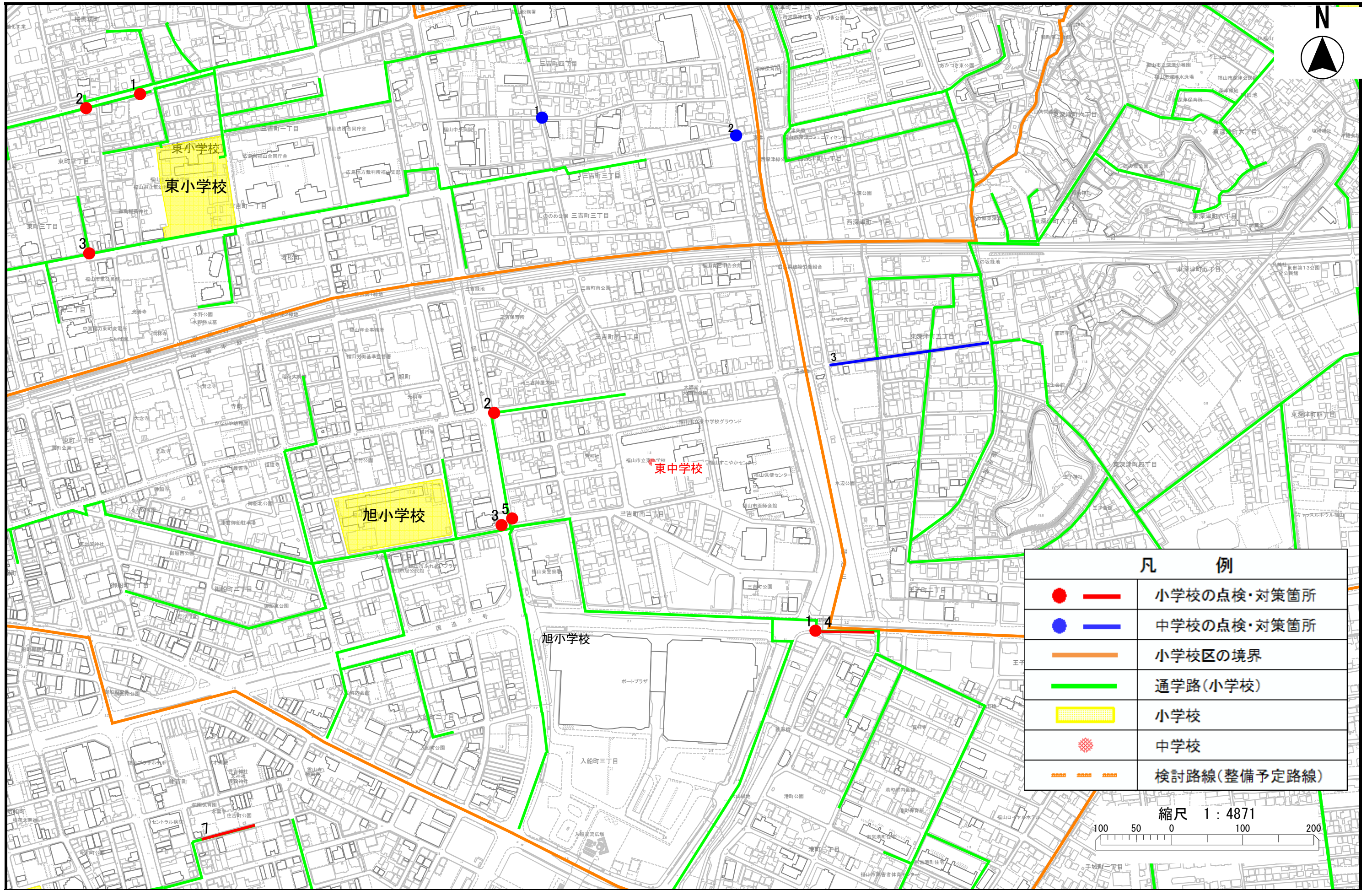
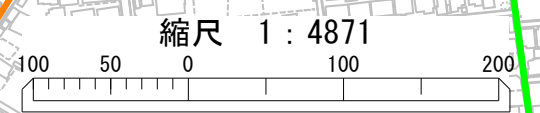


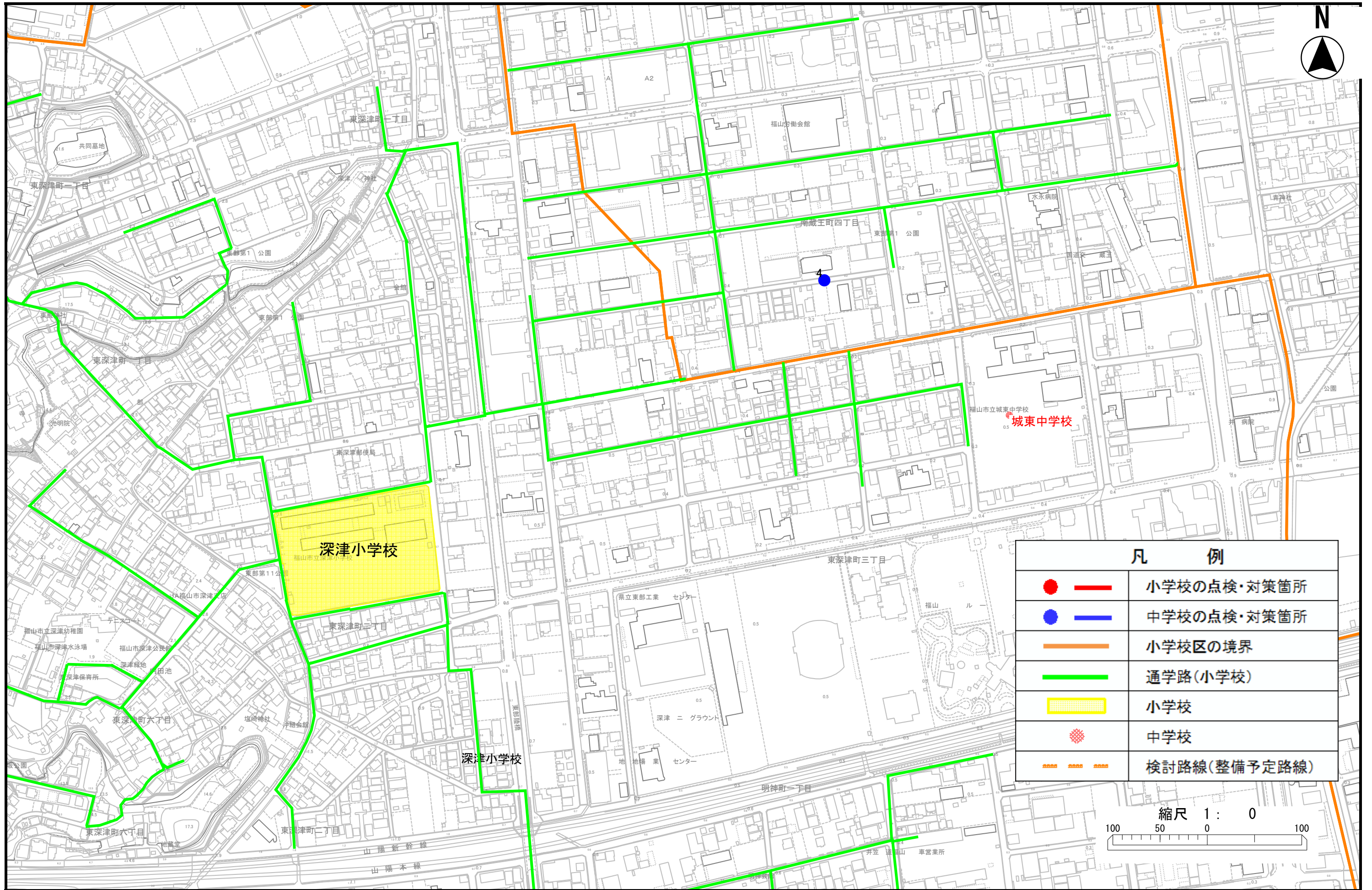
東中学校(1)












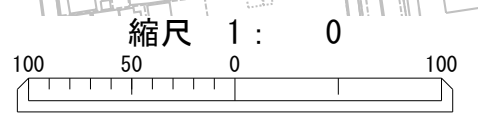
凡 例	
	小学校の点検・対策箇所
	中学校の点検・対策箇所
	小学校区の境界
	通学路(小学校)
	小学校
	中学校
	検討路線(整備予定路線)



東中学校(2)



凡 例	
	 小学校の点検・対策箇所
	 中学校の点検・対策箇所
	小学校区の境界
	通学路(小学校)
	小学校
	中学校
	検討路線(整備予定路線)



学校名	位置図 番号	通学路 点検年度	危険内容	通学路対策予定内容/できない理由	対策状況 ステータス	備考
東中	1	2022	信号がない。 一時停止の線が見えづらく、わかりにくい。 どちらが優先道路か、生徒自身も分かりづらい。	【市】 外側線の新設 【学校・地域】 児童生徒への交通安全教育の実施	全て対応完了	
東中	2	2022	交通が多く、曲がってくる車も多いため、建物が 死角になって見えない。	【市】 外側線の修復 【学校・地域】 児童生徒への交通安全教育の実施	全て対応完了	
東中	3	2022	道が狭い。 朝でも交通が多い。 外側線が消えかけて、見えづらい。	【市】 外側線の修復 【学校・地域】対策完了 児童生徒への交通安全教育の実施	一部対応完了	
東中	4	2022	細い道なのに、車のスピードが速い。	【学校・地域】 児童生徒への交通安全教育の実施	全て対応完了	