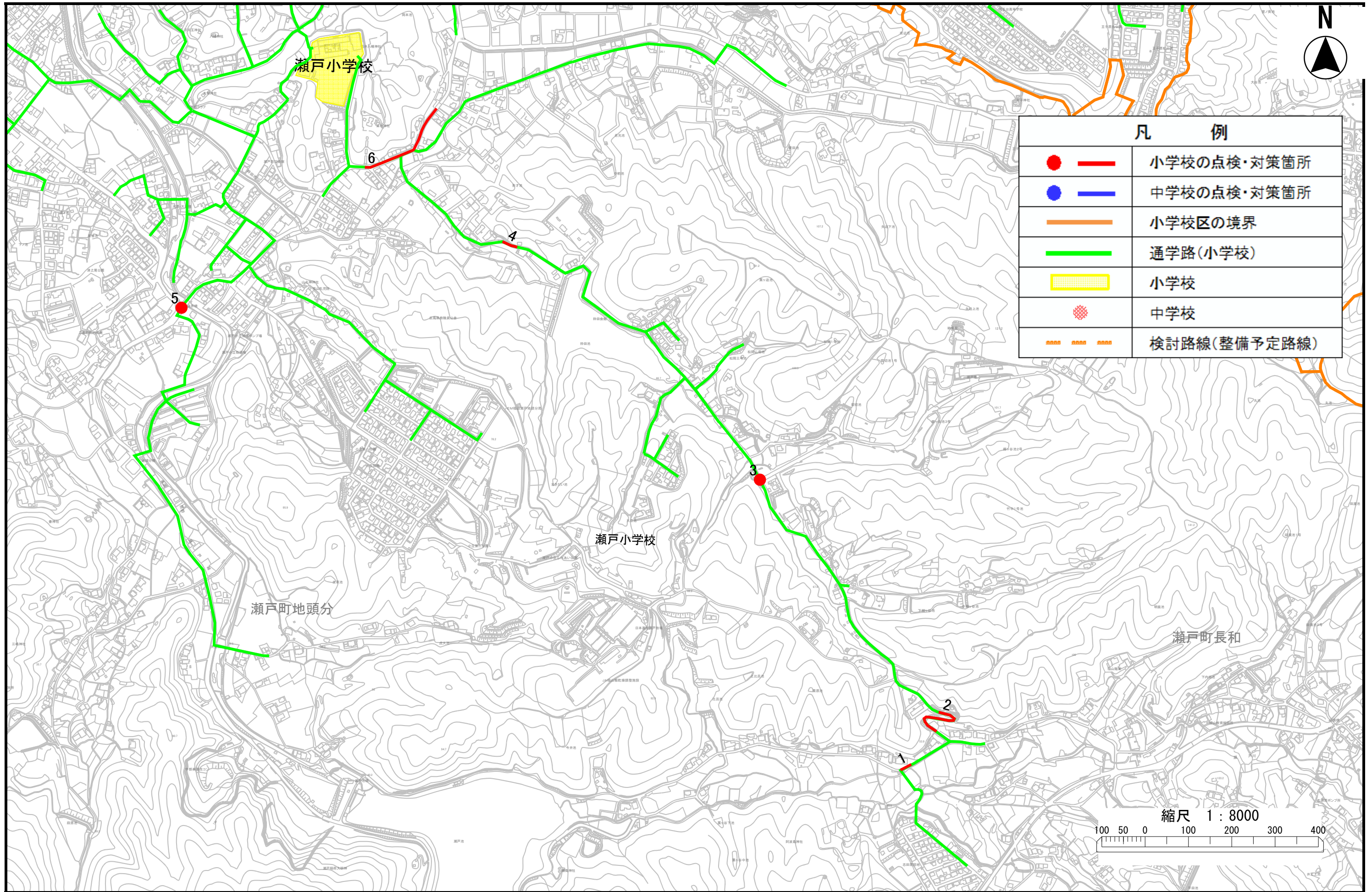
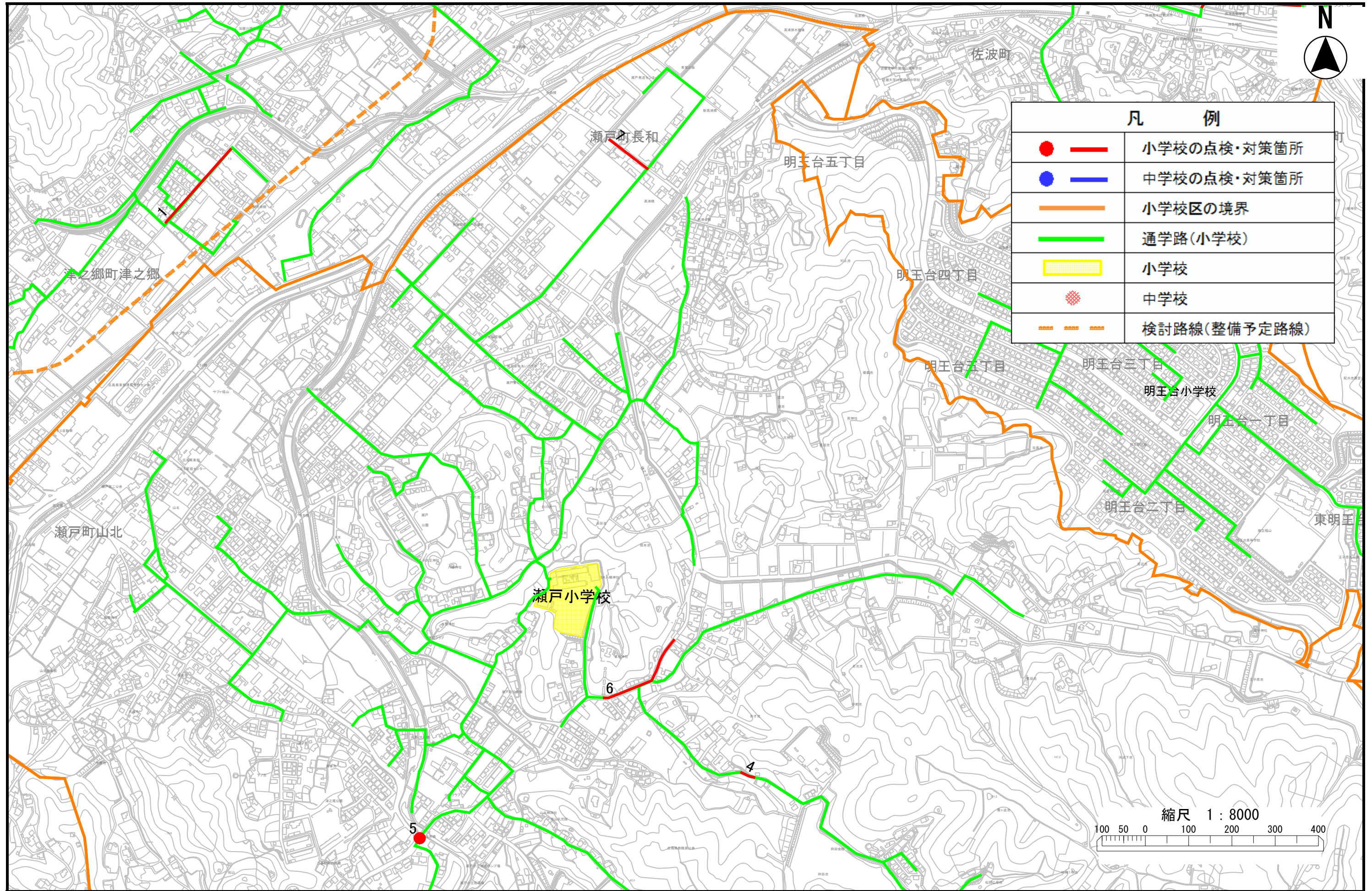


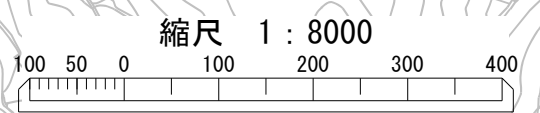
# 瀬戸小学校(1)



# 瀬戸小学校(2)



凡 例	
<span style="color: red;">●</span> <span style="color: red;">—</span>	小学校の点検・対策箇所
<span style="color: blue;">●</span> <span style="color: blue;">—</span>	中学校の点検・対策箇所
<span style="color: orange;">—</span>	小学校区の境界
<span style="color: green;">—</span>	通学路(小学校)
<span style="background-color: yellow; border: 1px solid black; display: inline-block; width: 15px; height: 10px;"></span>	小学校
<span style="color: red;">⊗</span>	中学校
<span style="color: orange;">- - -</span>	検討路線(整備予定路線)



学校名	位置図 番号	通学路 点検年度	危険内容	通学路対策予定内容/できない理由	対策状況 ステータス	備考
瀬戸小	1	2022	道路がカーブになっていることに加えて、建物があるため、見通しが悪い。 児童が、橋を渡って道路を横断する際に危険。	【市】 見通しが悪くないため、対策見送り	経過観察	
瀬戸小	2	2022	児童は登下校時、隅に寄って車を避けているが、2箇所の急カーブが危険。（会社北側のモロン坂辺り）	【市】 路面標示（減速・急カーブ）の設置	対策内容決定	
瀬戸小	3	2022	坂になっており、車のスピードが出ているため、児童が交差点を横断する際に危険を感じる。	【市】 路面標示（横断者あり・交差点マーク）の設置	対策内容決定	
瀬戸小	4	2022	お地藏さんから東方面に30m程、幅員が急に狭くなり、車が児童と接触する恐れがある。	【市】 除草・草刈り・剪定等 【学校・地域】 地域で伐採	対策内容決定	【学校・地域】 低い位置の草刈りは地域で対応できるが、高所の伐採は市に協力を依頼したい 走行車のスピードが速いため、バンプ等の設置を望む
瀬戸小	5	2022	横断歩道の白線が消えかかっており、右左折する車が多いため、児童が横断する際に非常に危険。（コンビニ付近）	【警察】 横断歩道の修復	全て対応完了	
瀬戸小	6	2022	車の通行量も多く、見通しが悪い地点があり危険である。 危険箇所へ歩道（歩道橋）、標識、凹凸のあるライン設置を望む。（瀬戸小学校南東の佐波瀬戸幹線道路）	【市】 路面標示の設置 路面標示（横断者あり）の修復 路面等舗装補修（対策完了）	一部対応完了	2022年度中に舗装の打替え実施（大規模） 信号機は福山道路完成後に検討
瀬戸小	7	2020	道路幅が狭く危険。（拡幅を要望） 福田医院東側の道路。	【市】 歩道の設置・拡幅（水路蓋掛け含む）	全て対応完了	2020年度(令和2年度)からの継続[点検箇所番号3]  工事中の通行制限や工事車両の出入り、工事に伴う作業音、土地の提供等、生活環境への影響を踏まえたうえで、土木常設員が意見を取りまとめる私有地が含まれているため、まずは地域から市へ要望書を提出する →歩道新設の道路改良要望が提出されたことに伴い、対応