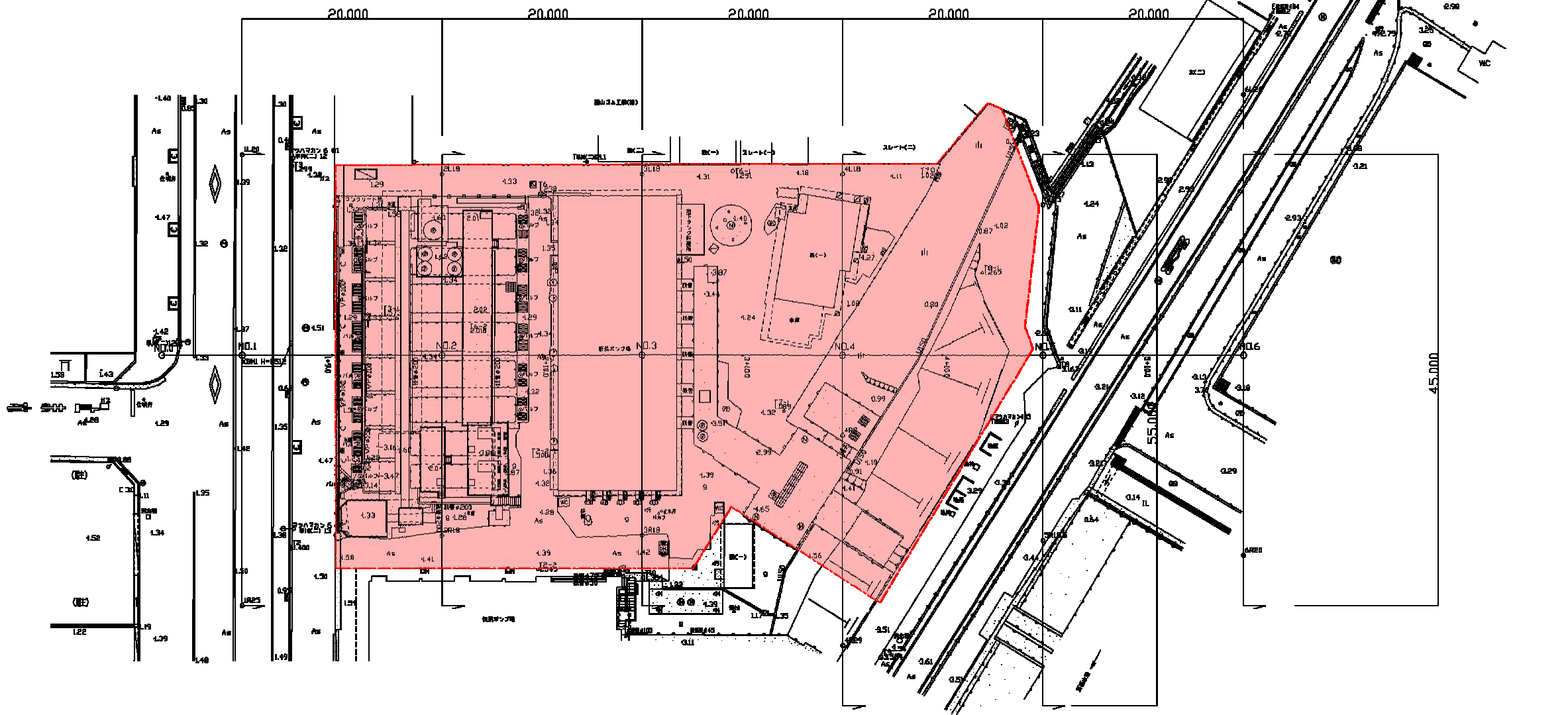
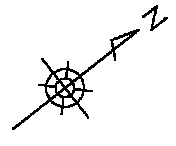



添付資料2 事業予定地資料

福山市上下水道局			
年度 都市計画 下水道事業			
工事名称	新浜ポンプ場改築工事		
工事場所	福山市 松浜町 地内		
図面番号	16/36	縮尺	S=1:250
一般平面図			

一般平面図
S=1:250

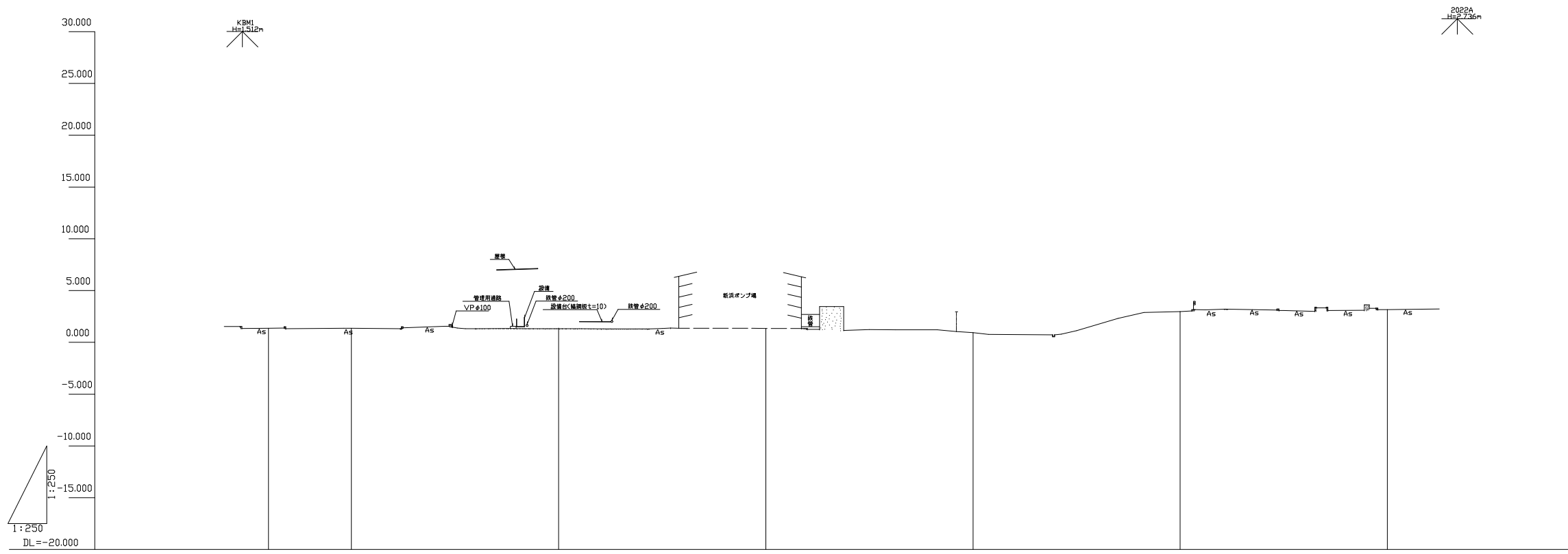


 事業用地

福山市上下水道局			
年度 都市計画 下水道事業			
工事名称	新浜ポンプ場改築工事		
工事場所	福山市 松浜町 地内		
図面番号	6/36	縮尺	S=1:250
測量縦断面図			

測量縦断面図

S=1:250

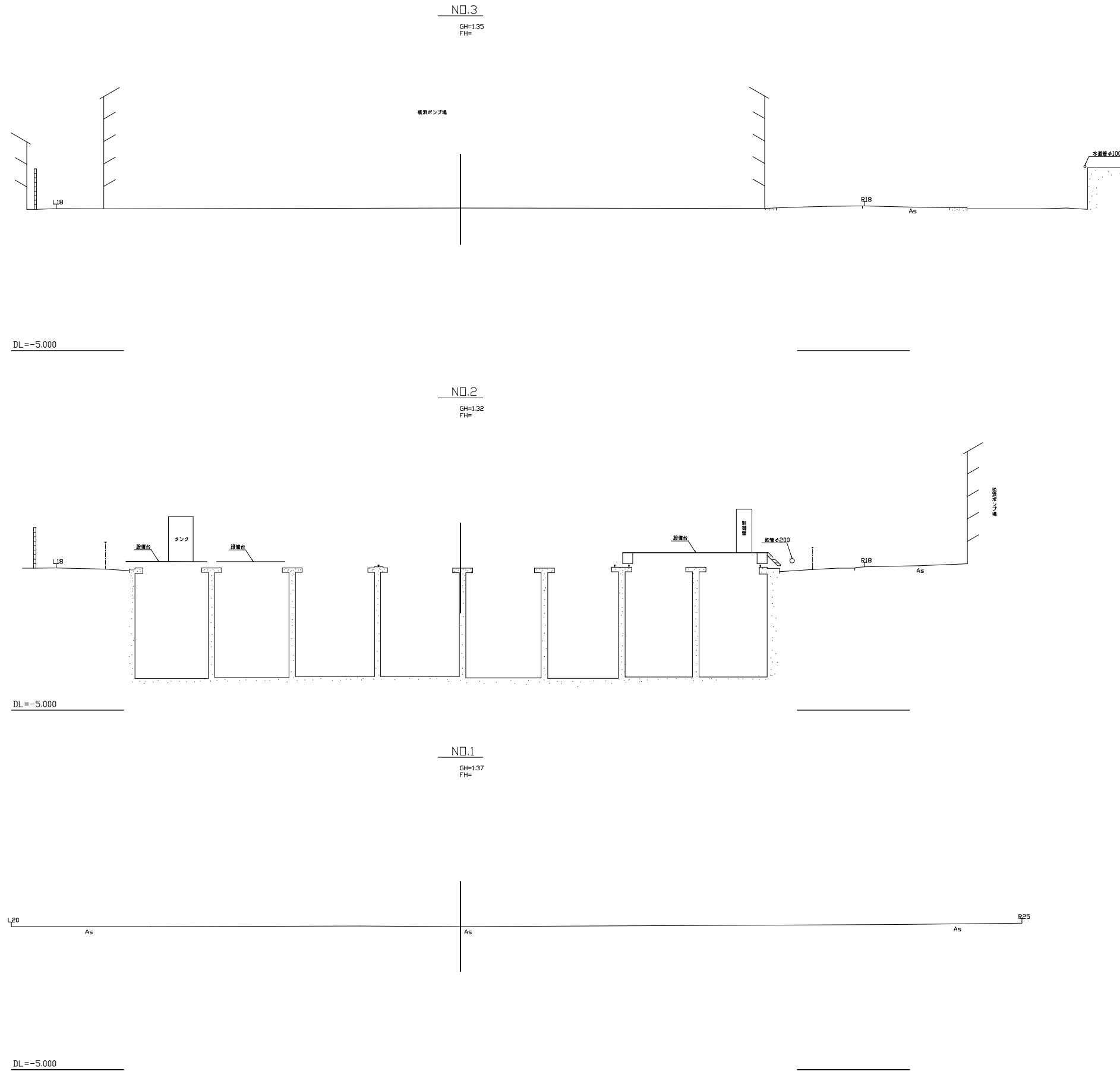


勾配								
計画高								
地盤高		1.36	1.37	1.32	1.35	0.93	2.97	3.17
追加距離		12.00	20.00	40.00	60.00	80.00	100.00	120.00
単距離		0.00	8.00	20.00	20.00	20.00	20.00	20.00
測点		ND.0	ND.1	ND.2	ND.3	ND.4	ND.5	ND.6
平面線形	—							

福山市上下水道局			
年度 都市計画 下水道事業			
工事名称	新浜ポンプ場改築工事		
工事場所	福山市 松浜町 地内		
図面番号	7/36	縮尺	S=1:100
測量横断図(1)			

測量横断図(1)

S=1:100

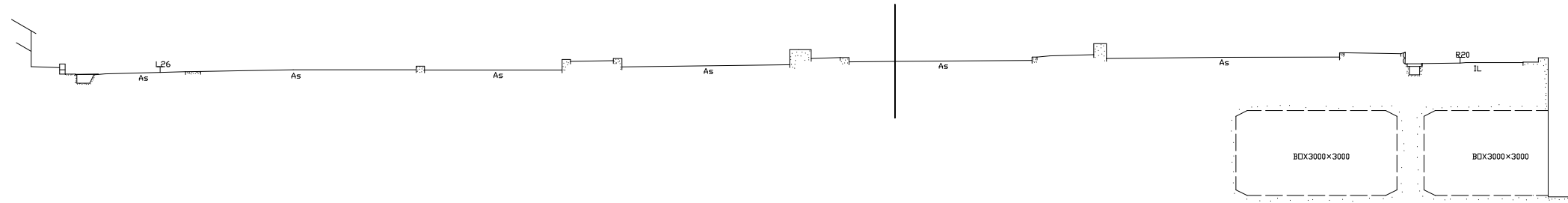


福山市上下水道局			
年度	都市計画 下水道事業		
工事名称	新浜ポンプ場改築工事		
工事場所	福山市 松浜町 地内		
図面番号	8/36	縮尺	S=1:100
測量横断面<2>			

測量横断面(2)

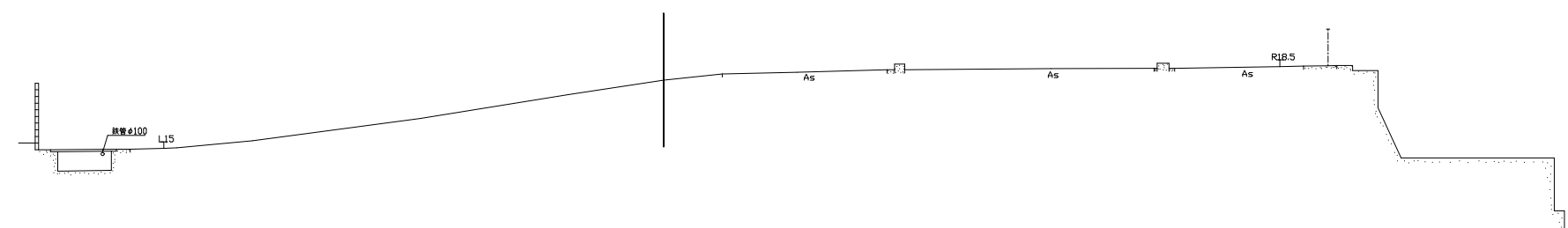
S=1:100

NO.6
GH=3.17
FH=



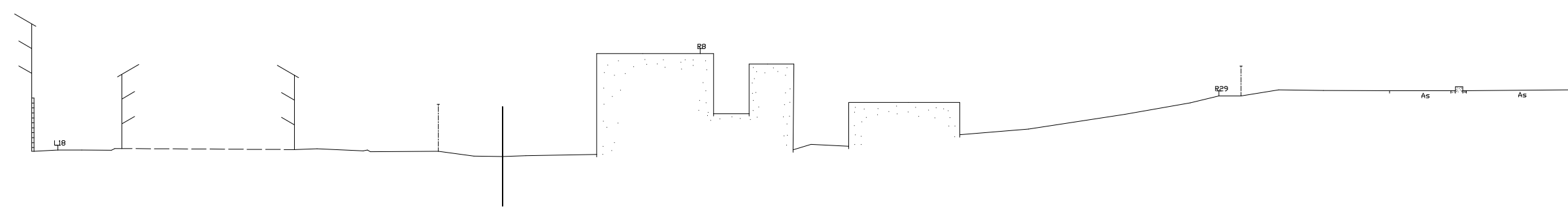
DL=-5.000

NO.5
GH=2.97
FH=



DL=-5.000

NO.4
GH=0.93
FH=



DL=-5.000