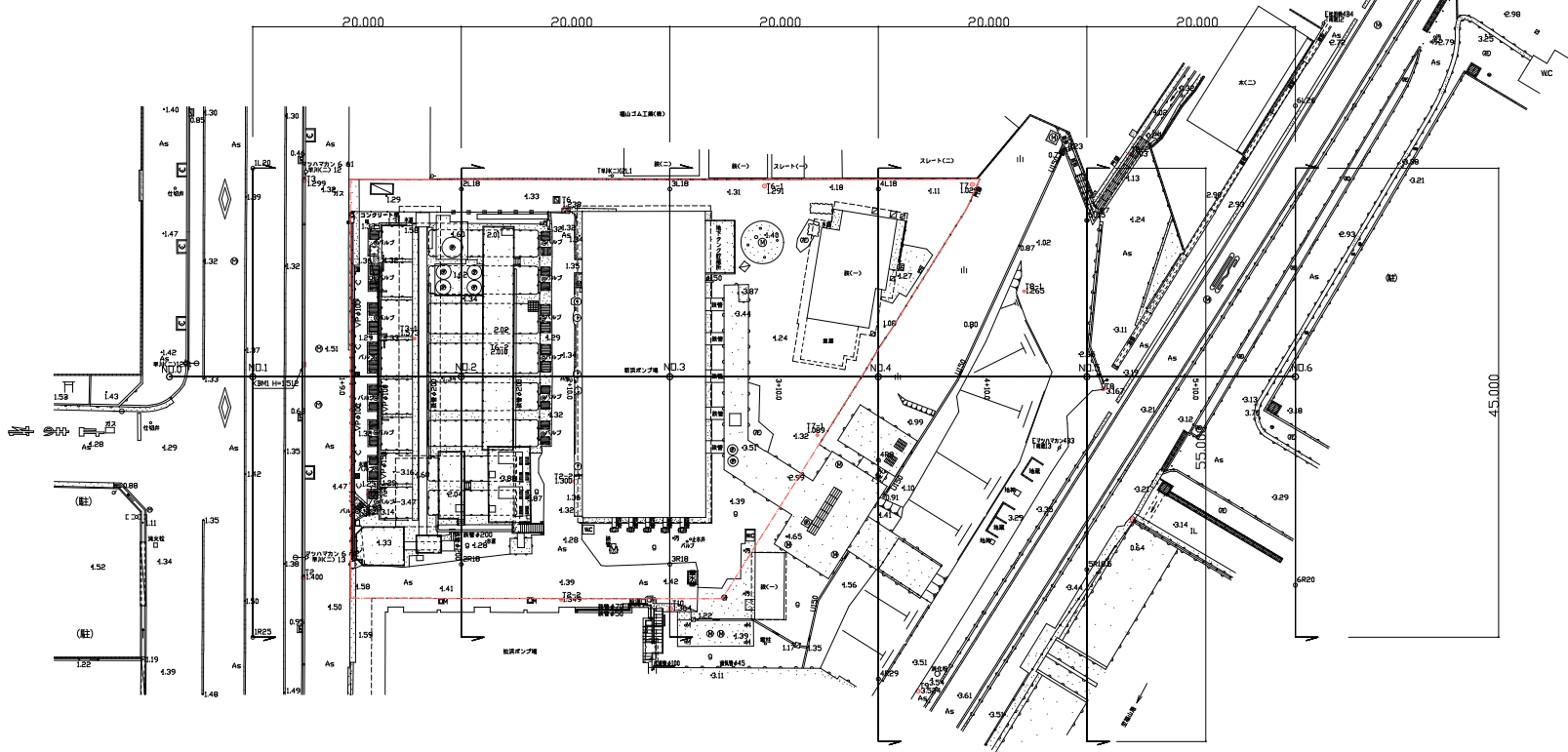
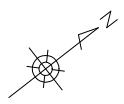


添付資料2 事業予定地資料

福山市上下水道局		
年度 都市計画 下水道事業		
工事名称	新浜ポンプ場改築工事	
工事場所	福山市 松浜町 地内	
図面番号	縮尺	S=1:250
測量平面図		

測量平面図
S=1:250

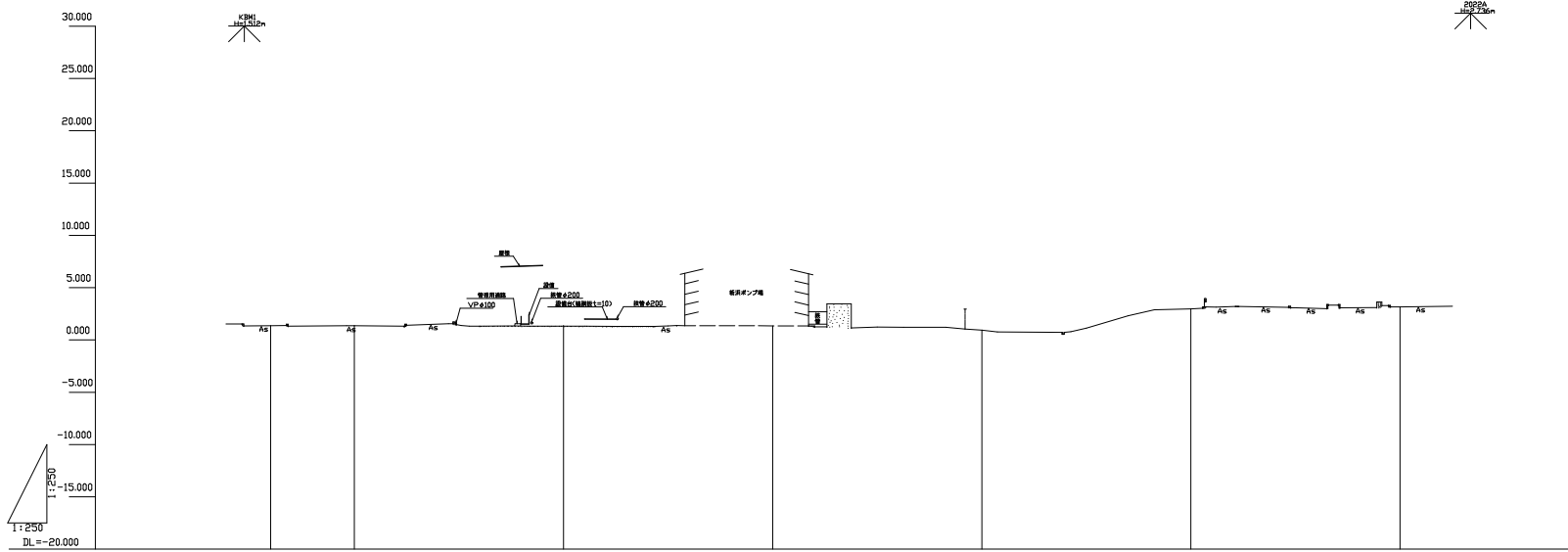


--- 事業用地

福山市上下水道局		
年度	都市計画 下水道事業	
工事名称	新浜ポンプ場改築工事	
工事場所	福山市 松浜町 地内	
図面番号	6/36 縮尺	S=1:250
測量縦断面		

測量縦断面図

S=1:250



勾配								
計画高								
地盤高		1.36	1.37	1.32	1.35	0.93	2.97	3.17
追加距離		12.000	20.000	40.000	60.000	80.000	100.000	120.000
単距離	0.000	8.000	20.000	20.000	20.000	20.000	20.000	20.000
測点	ND0	ND1	ND2	ND3	ND4	ND5	ND6	
平面線形	—————							

福山市上下水道局

年度 都市計画 下水道事業

工事名称 新浜ポンプ場改築工事

工事場所 福山市 松浜町 地内

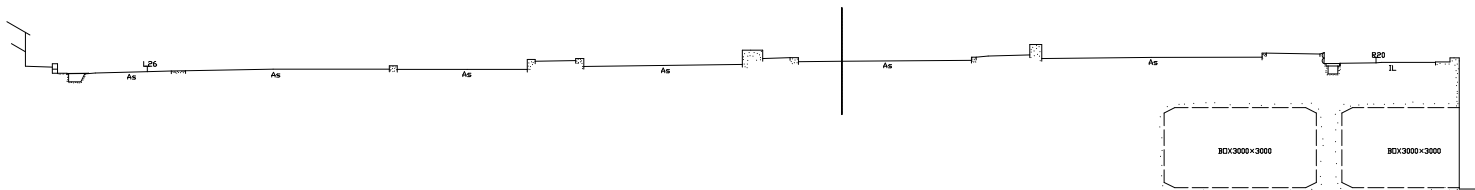
図面番号 8/36 縮尺 S=1:100

測量横断面(2)

測量横断面(2)

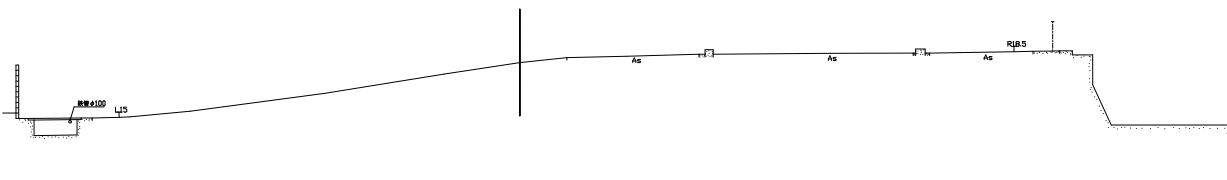
S=1:100

NO.6
G_H=317
F_H=



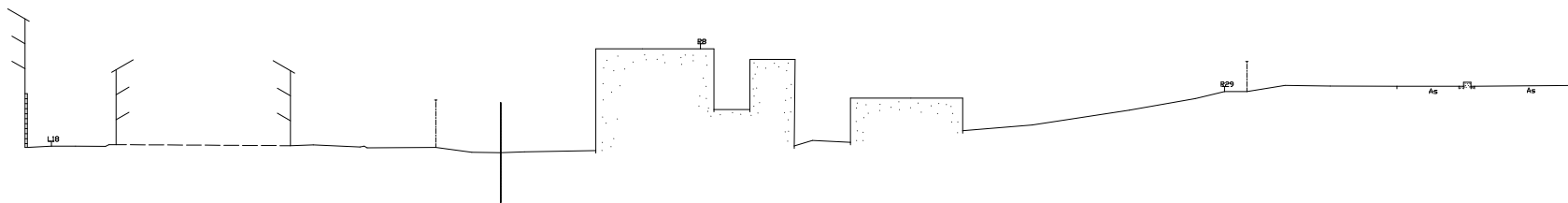
DL=-5.000

NO.5
G_H=297
F_H=



DL=-5.000

NO.4
G_H=0.93
F_H=



DL=-5.000