






学校名	位置 図番 号	通学路 点検年 度	危険内容	対策可否ス テータス	通学路対策予定内容/できない理由	対策状況ステータス	備考
熊野	1	2021	多くの車が速度を上げて走っている。	対策可	【市】 路面標示(減速)の設置	点検内容がすべて対応完了	
熊野	2	2021	2車線が途中からかなり狭い1車線になる。抜け道になっている。	対策可	【学校・地域】 通学路の変更	点検内容がすべて対応完了	一本南の市道(至誠中学校の生徒の通学ルート)を通れば、車と接触する危険を低減できる

熊野小学校



凡 例	
	学校からの要望点検箇所
	小学校区の境
	通学路
	小学校
	検討路線(整備予定路線)

熊野小学校

2

1

明賀山

縮尺 1 : 9494

