


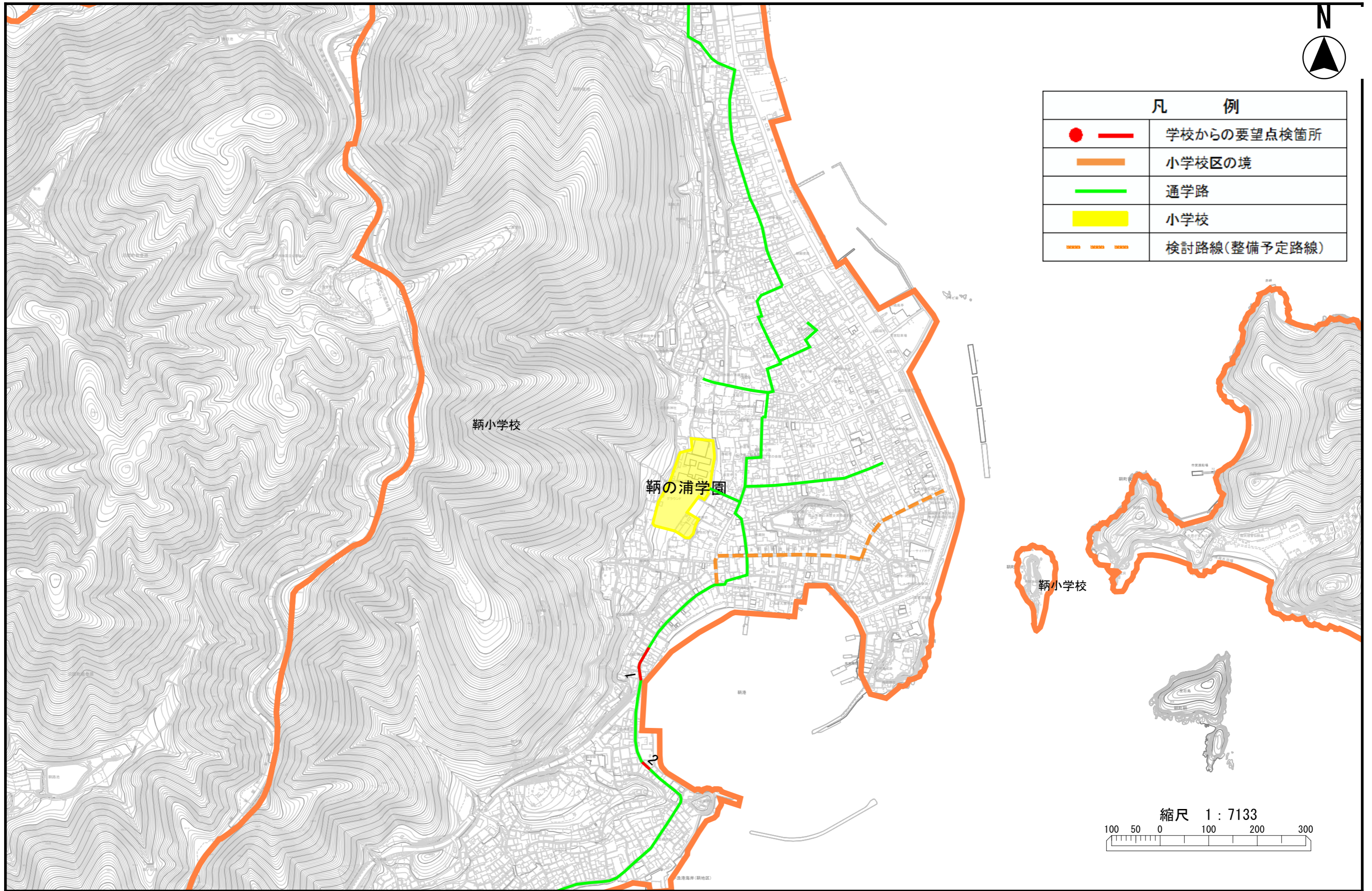


# 鞆の浦学園



凡 例	
	学校からの要望点検箇所
	小学校区の境
	通学路
	小学校
	検討路線(整備予定路線)

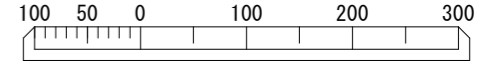


鞆小学校

鞆の浦学園

鞆小学校

縮尺 1 : 7133





学校名	位置図 番号	通学路 点検 年度	危険内容	対策可否 ステータス	通学路対策予定内容 できない理由	対策状況ステータス	備考
鞆の浦学園	1	2020	福山市内や鞆中心部に向かう道のため、交通量が多い。	対策可	【県】 関連路線の整備(バイパス[山側トンネル]等)による交通量の減少 関連路線の整備(無電柱化)による交通量の減少	対応中	バイパストンネル整備中
鞆の浦学園	2	2018	停止線を超えて停車している車があり、対向車が来ると歩行者のスペースがない。	対策可	【市】 外側線の設置	対応中	2014年度(平成26年度)からの継続[2018点検箇所番号 鞆3] 市道 鞆89号線