

資料 ③

090810懇談会

福山市の景観特性 について

■ 福山市の景観特性（再整理）

福山市の多様な景観資源
(福山市の景観を構成している要素)

種類

自然

自然・・・緑,木,花,動物...
地形・・・山,緑地,河川,
池,海,海岸...

歴史・文化

歴史的町並み
歴史関連文化財,
史跡(建造物,遺跡等)

都市・集落

街並み(商業地,住宅地,
工業地,集落)
構造物(道路, 橋梁等)
公園,広場,公共施設等

形状

面的な広がり

土地や地形の利用形態に
よる面的な広がり

線的なつながり

河川や海岸線, 道路,
山々の輪郭(稜線)など
の軸線

点的なもの

自然や歴史・文化, 生活
を感じさせてくれる固有
の場所, 資源, 施設

体系的に抽出

市域全体の景観資源を
構造図として整理

- 福山市の景観特性
- 大切にすべきものは何か

景観の捉え方

自然

: 福山市の目鼻立ちを特徴つける地形、自然空間

歴史・文化

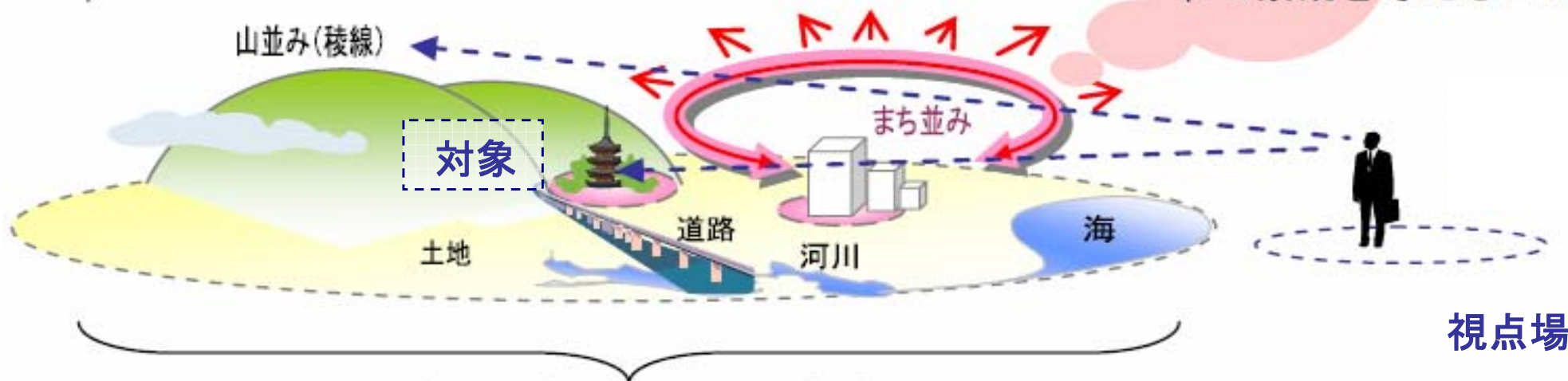
: 福山市の成り立ちや風土の表れた資源、場所

都市・集落

: 市民の暮らしの中に息づく空間や資源、場所

種類

(対象) とするものを取り巻く(周りに広がる空間)を含めて景観を考えることが重要



形状

面的な広がり

: 土地や地形の利用形態、資源の一団による面的な広がり

線的なつながり

: 河川や海岸線、道路、山々の輪郭(稜線)などの軸線

点的なもの

: 自然や歴史・文化、生活を感じさせてくれる固有の場所・資源・施設



福山市の景観特性

自然

面的な広がり



- 市域の北側と市域南西側にみられる比較的標高の高い山地部
- 市内に広がる新緑、紅葉、花などの植生
- 市域北側を中心としたまとまりのある農地
- 瀬戸内海の海面と海岸部より望む島々

線的なつながり



- 山系を縫って市域内を貫流する河川や水路
- 瀬戸内海国立公園の一郭を形成する市南部の海岸線
- まち中からみられる山々の稜線となだらかな傾斜地

点的なもの



- 山々とその山頂
- 豊かな自然を携えた自然公園
- 地域のランドマークとして市民に親しまれている樹木

歴史・文化

面的な広がり



- 博物館、美術館など文化施設や歴史的な建造物の集まる文化ゾーン
- 地域固有の様相を残す歴史的な町並み

線的なつながり



- 西国街道（旧山陽道）
- ※古代・中世の山陽道を基礎に江戸時代には西国諸大名の参勤交代などにぎわった。
- 広島県では福山（神辺）、尾道、三原（本郷）、海田、廿日市、玖波など11カ所に宿駅が置かれた。

点的なもの



- 福山市全体／各地域の歴史を物語る貴重な歴史遺産
- 寺院・神社や歴史的な建造物
- 近代の福山を象徴する建築物等

都市・集落

面的な広がり



- 特徴的、良好な景観を有する地区（住宅地、商業地、工業地等）
- 芦田川の水系を中心に堆積された平野部（神辺平野）
- 落ち着いたある集落地（農村、漁村）

線的なつながり



- 市街地や、地域の賑わいを作る商店街
- 街路樹によって緑化・修景された道路空間
- 幹線沿道に展開されるサービス等施設立地地区
- その他鉄道、道路橋梁

点的なもの



- 良好にデザインされ、福山市全体／各地域のランドマークとなる建築物
- 賑わいの核となる駅周辺や支所等周辺
- 潤い豊かな公園

福山市景観構造図

稜線軸



主な山岳




河川・水系軸



主なため池



瀬戸内海の水面



賑わいの核



賑わいの軸



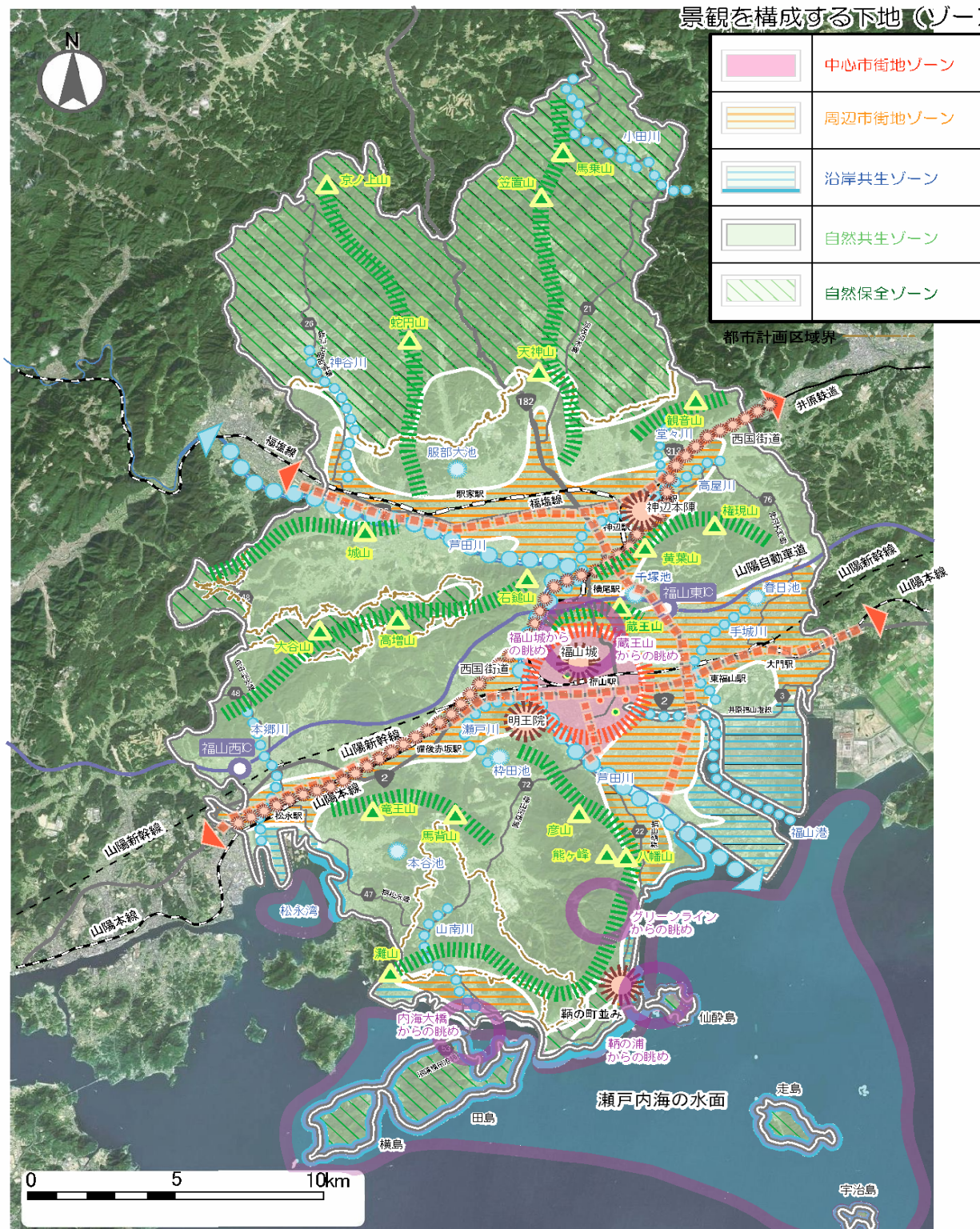
市民の心に残るすばらしいながめ



代表的歴史・文化資源

景観を構成する下地（ゾーン）

	中心市街地ゾーン
	周辺市街地ゾーン
	沿岸共生ゾーン
	自然共生ゾーン
	自然保全ゾーン



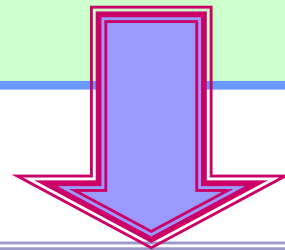
福山市の景観

①みどり

②水

③賑わいの核と軸

④福山の自然や歴史・文化，生活を感じさせてくれる
眺望（ながめ）



福山らしい魅力的な景観をつくるもの