

# 福山の都市公園

## 歴史と都市構造からの一考察

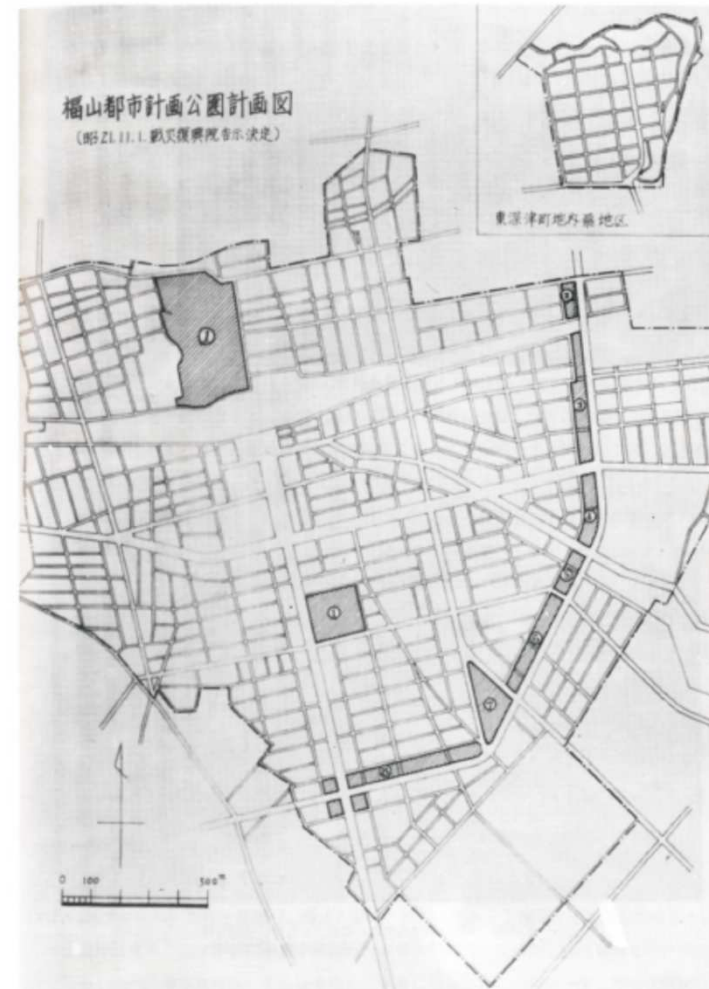
福山市立大学 教授 岡辺重雄

2024.3.18

# 都市公園の起源 幻の戦災復興計画案

- 城址公園、中央公園
- グリーンベルト（幻）
  - 都市中央と周縁の境界づくり
  - 回遊ルート
- 街区公園の分散配置（実）
  - 意図：コミュニティ再生拠点
  - 密度：戦災復興とその他で差
  - 課題：社会変化への対応

出典：福山戦災復興誌



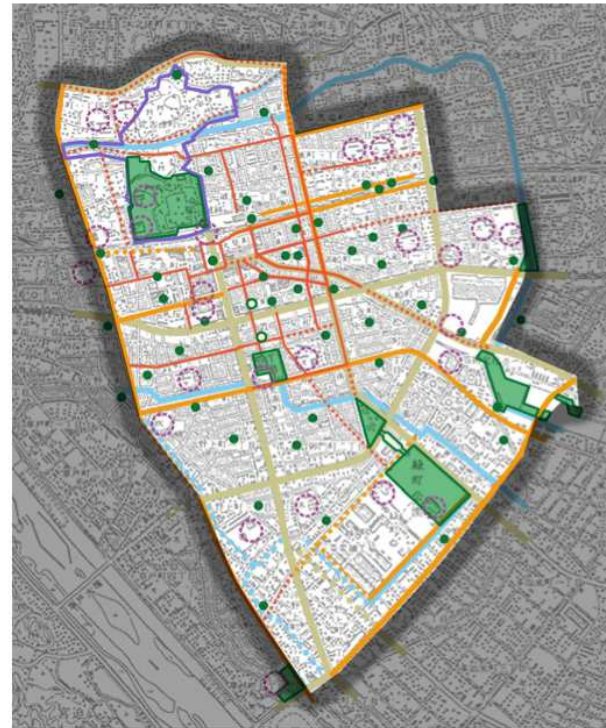
第23回 福山都市計画公園計画図 (昭21.11.決定)

# 都市公園の現在

- 城址公園、中央公園
- グリーンベルト (幻)
  - 都市中央と周縁の境界づくり
  - 回遊ルート
- 街区公園の分散配置 (実)
  - 意図：コミュニティ再生拠点
  - 密度：戦災復興とその他で差
  - 課題：社会変化への対応

出典：福山市緑の基本計画 (H18)

■みどりのまちづくりモデル地区方針図



凡例		既に整備中	計画・構想・再整備
点のみどり	総合公園、近隣公園、港湾緑地	■	□
	街区公園、その他身近な公園	●	○
	主な公共施設	◎	○
	風致地区	■	□
線のみどり	幹線道路	—	—
	その他道路	—	—
	河川、水路など	—	—
	商店街など	—	—
	モデル地区	—	—

# 緑の充実

- ・ 盆地地形：山の緑が視野に
- ・ 水系：川、水路、ため池
- ・ 課題：緑の連携  
(都市と自然)







# 緑マスでは

- ・ 盆地地形：山の緑が視野に
- ・ 水系：川、水路、ため池
- ・ 課題：緑の連携  
(都市と自然)
- ・ 交通軸に合わせた地域拠点
- ・ **緑に囲まれた交通軸**

みどりの将来像図

凡 例	
	市街地ゾーン
	自然共生ゾーン
	自然保全ゾーン
	都市地区
	地域拠点
	みどりの拠点
	水とみどりの骨格軸
	鉄道
	高速道路
	主要幹線道路
	幹線道路
	市街化区域
	都市計画区域
	行政区域

