

2023年度（令和5年度）

福山市一文字町外12か町地内

一文字緑地外10公園伐採業務委託実施設計書

委
託
概
要

伐採工 チェンソー伐り N= 44本

【特 記 仕 様 書】

(樹木の処分)

- 1.) 剪定・伐採・除草・清掃等により発生した樹木等は表 1.の「受入基準」に基づき、ごみ固形燃料工場 (R D F), もしくはリサイクル工場で「廃棄物搬入届兼許可伝票」を使用して処分すること。

「廃棄物搬入届兼許可伝票」が必要になった場合は、使用予定枚数を公園緑地課へ報告し受け取ること。

なお、受け取った「廃棄物搬入届兼許可伝票」で未使用のものがあれば、遅滞無く公園緑地課へ返却すること。

表 1. 受入施設および受入基準

	受入施設	受入基準 1	受入基準 2
①	ごみ固形燃料工場	幹の直径 <u>1 0 c m</u> 以下の樹木	長さ <u>5 0 c m</u> 以下の樹木・草等
②	リサイクル工場	幹の直径 <u>2 0 c m</u> 以下の樹木	長さ <u>2 m</u> 以下の樹木等
③	チップ化施行業者	幹の直径 <u>2 0 c m</u> を超えるもの	2.)「条件」ア), イ), ウ)

- 2.) 表 1.①, ②の基準に適合しない樹木 (幹の直径が 2 0 c mを超えるもの) は「チップ」として再利用するため、下記の条件に適合するよう処理し、チップ化施工業者 (表 2.) へ直接搬入するものとする。

「条件」

- ア) 幹の 直径 2 0 c mを超えるものは、長さ 3 m未満に切断し搬入する。
- イ) 小枝・葉又は腐っている樹木はチップ化製品に適合しないため取り除いて搬入する。
- ウ) 小枝・葉又は腐っている樹木はごみ固形燃料工場 (R D F) へ搬入する。

表 2. チップ化施行業者

①企業名	大光産業	②企業名	笠岡物産・大洋物産
場 所	福山市南松永町四丁目 2-55	場 所	福山市南松永町三丁目 1-52
電話番号	934-4868	電話番号	933-5669
受入時間	8:30~17:00	受入時間	8:30~17:00

(施工管理)

- 1.) 高木 (せん定・伐採)
施行前・施工中・施工後の状況を写真管理すること。
せん定樹木の幹周 (胸高約 1. 2 0 m) を測定し写真管理すること。
- 2.) 中低木 (せん定・伐採)
施行前・施工中・施工後の状況を写真管理すること。
せん定後の樹高・幅・長さ を測定し写真管理すること。
- 3.) 下枝せん定
下枝せん定とは、地面より高さ 3. 0 0 m までの支障となる枝並びに道路または隣接する家屋等に侵入している枝等を付根から刈り取ることを言う。
施工前・施工中・施工後の状況を写真管理すること。
- 4.) 清掃
施行前・施工状況・施工後の状況を写真管理すること。
- 5.) 除草
施工前・施工状況・施工後の状況を写真管理すること。
- 6.) 薬剤散布
施工状況及び薬剤使用量を写真管理すること。
- 7.) 処分
積込前と積込後の状況を写真管理する。その際には、黒板に「廃棄物搬入届兼許可伝票ナンバー」を明記し写真内へ表示すること。
- 8.) 伐採
施工前・施工状況・施工後の状況を写真管理すること。
- 9.) 植栽
施工前・施工状況・施工後の状況を写真管理すること。

(留意事項)

剪定を実施した樹木 (サクラ) の枝等の切断面に、切口養生剤を塗布すること。

(交通誘導員)

項目	事項	該当	内容
安全対策	交通誘導員		
	特別な交通安全対策が必要		

本業務において交通誘導員の積上げ人数については、正当な理由がある場合を除き、施工実績等による積上げ人数の増員に対する変更は行わない。

(その他)

- 1.) 本特記仕様書、及び設計図書に明示していない事項又は、その内容に疑義が生じた場合は監督員の指示を受けること。
- 2.) 現場標示板等について
「第 20 回世界バラ会議福山大会 2025」の周知と機運醸成を図るため、現場標示板等へ大会ロゴの標示について、ご協力をお願いします。

- ・使用するロゴは「第20回世界バラ会議福山大会 2025 ロゴ利用規程」に沿ったものとし、別紙のいずれかのデザインとする。
- ・「第20回世界バラ会議福山大会 2025 ロゴ利用規程」に定められた「大会ロゴ利用許諾申請書」の提出は不要とする。
- ・使用する大会ロゴは「大会ロゴデザインガイド」にて配色等が定められているので留意すること。
- ・大会ロゴの標示については任意事項とし、標示に必要な経費は工事費に計上しない。
- ・ロゴ標示期限は2026年（令和8年）3月31日とする。
（デザインデータについては福山市建設管理部技術検査課へお問い合わせください。）

【使用例】



使用デザイン1



使用デザイン2



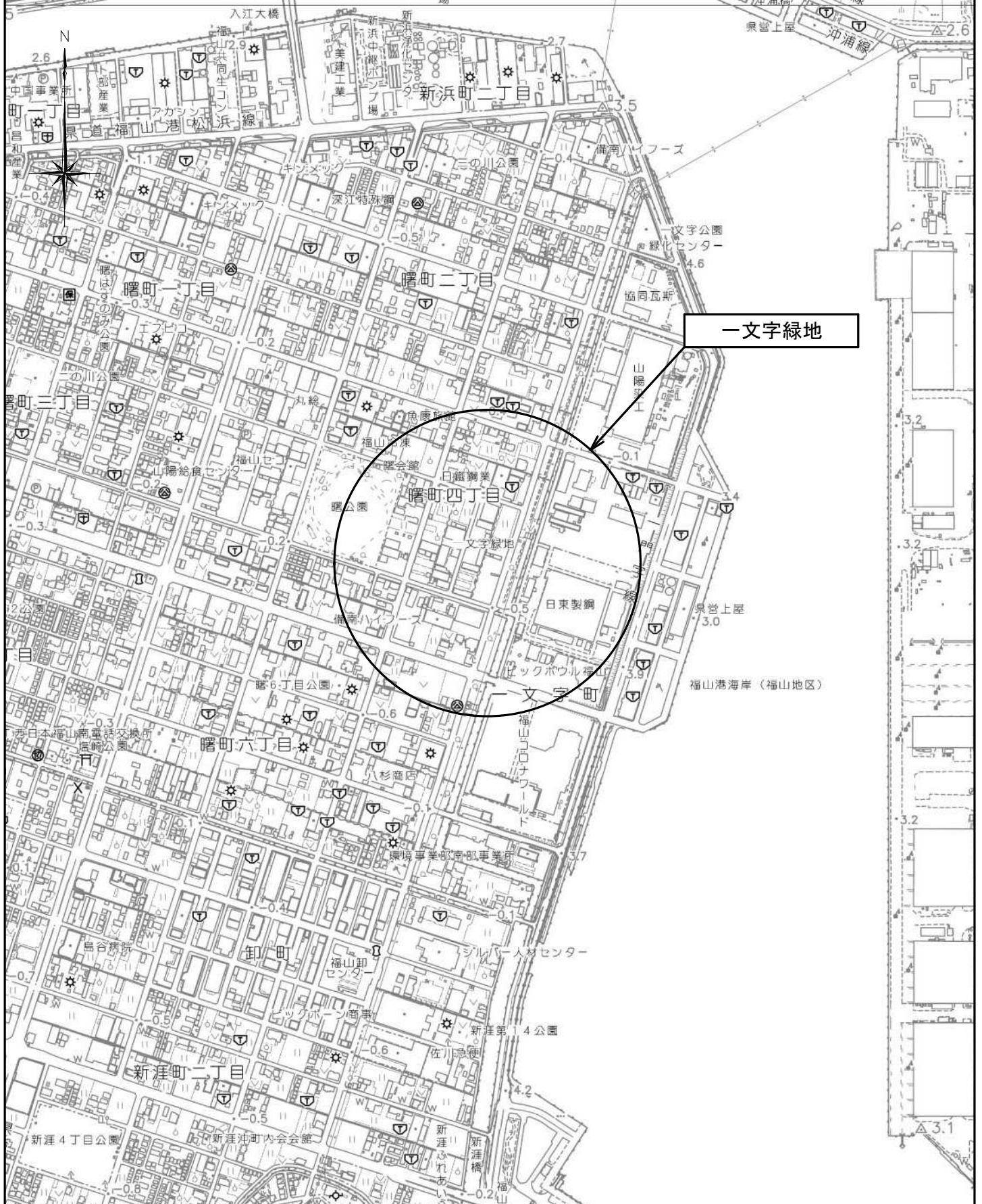
本 委 託 費 内 訳 表					
費目・工種・施工明細など	単 位	数 量	単 価	金 額	摘 要
本委託費					経費・単価適用日： 0-05.09.01 工種：公園工事 施工地域補正区分：補正なし
伐採工					
伐採 幹周30cm以上60cm未満	本	17			公管共単第33表
伐採 幹周60cm以上90cm未満	本	13			公管共単第34表
伐採 幹周90cm以上120cm未満	本	8			公管共単第35表
伐採 幹周120cm以上150cm未満	本	5			公管共単第49表
伐採 幹周150cm以上200cm未満	本	1			公管共単第50表
樹木管理(撤去木運搬) 0.25 ≤ C < 0.40 10km < L ≤ 15km	本	5			公管共単第37表
樹木管理(撤去木運搬) 0.40 ≤ C < 0.60 10km < L ≤ 15km	本	12			公管共単第37表
樹木管理(撤去木運搬) 0.60 ≤ C 10km < L ≤ 15km	本	21			公管共単第37表
樹木管理(撤去木運搬) 1.20 ≤ C < 1.50 10km < L ≤ 15km	本	5			
樹木管理(撤去木運搬) 1.50 ≤ C < 2.00 10km < L ≤ 15km	本	1			
高所作業車 フレーム型・標準デッキタイプ 作業床高：12m	日	4			
全工種共通仮設					
交通誘導警備員B	人	2			
直接委託費					

本 委 託 費 内 訳 表					
費目・工種・施工明細など	単位	数 量	単 価	金 額	摘 要
共通仮設費率分					
計算情報… 対象額… 率…	式	1			
共通仮設費計					
純委託費					
現場管理費					
計算情報… 対象額… 率…	式	1			
委託原価					
一般管理費 率分					前払補正率…
計算情報… 対象額… 率…	式	1			
一般管理費計					
委託価格					
消費税相 当額					
計算情報… 対象額… 率…	式	1			
委託費計					

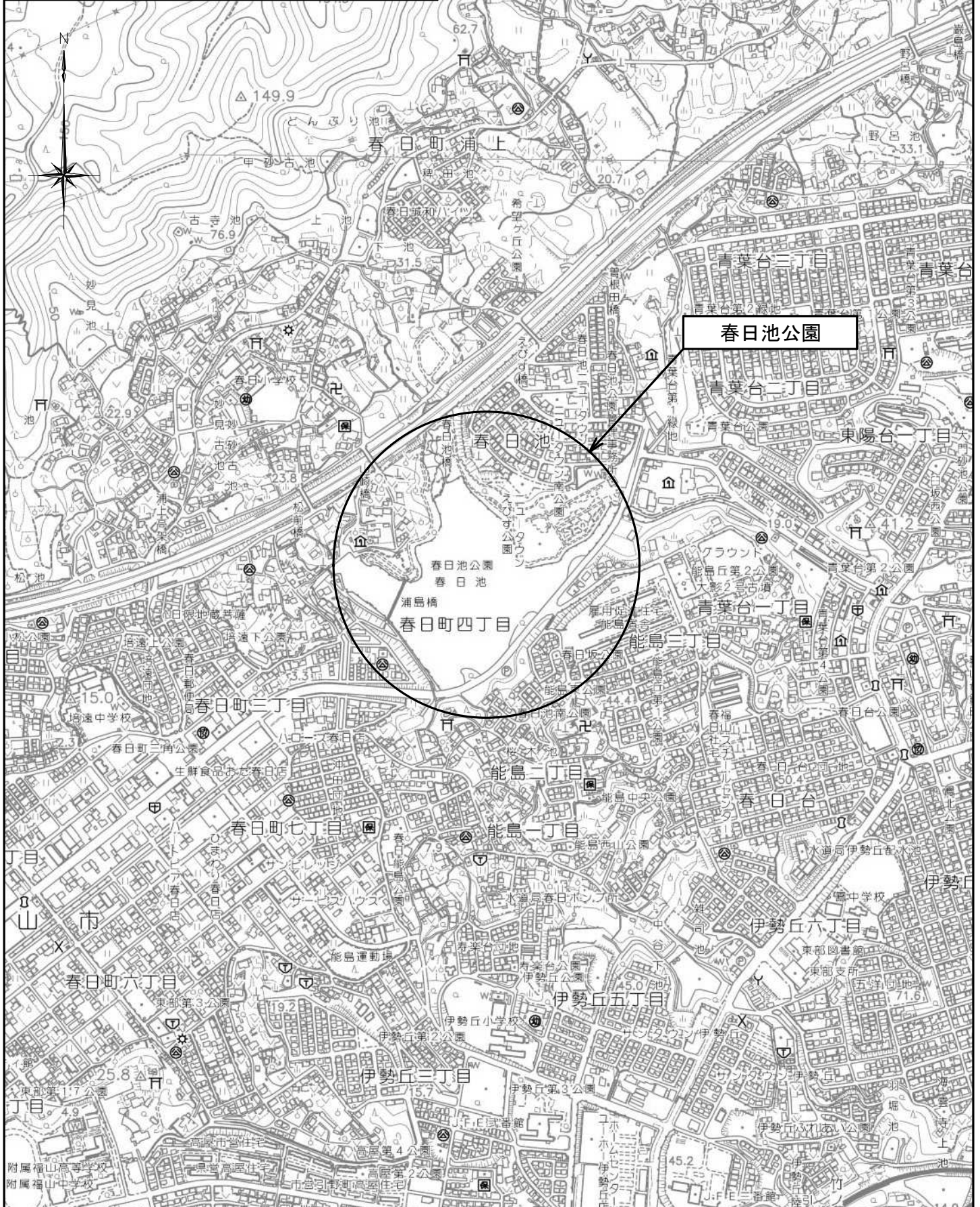
伐採工 数量表

No.	公園名	委託箇所	危険樹木番号 (ピンクリボンの番号)	幹周 (m)	樹高 (m)	伐採 (チェーンソー伐り)								摘要	
						幹周 20cm以上 30cm未満	幹周 30cm以上 60cm未満	幹周 60cm以上 90cm未満	幹周 90cm以上 120cm未満	幹周 120cm以上 150cm未満	幹周 150cm以上 200cm未満	幹周 200cm以上 250cm未満	幹周 250cm以上		
1	一文字緑地	一文字町	5	0.30	8.0			1							10km<L=<15km
2	一文字緑地	一文字町	7	0.43	8.0			1							"
3	一文字緑地	一文字町	8	0.46	8.0			1							"
4	春日池公園	春日町四丁目	エリア1-2	0.59	4.0			1							"
5	春日池公園	春日町四丁目	エリア1-4	1.15	5.0					1					"
6	春日池公園	春日町四丁目	エリア1-8	1.49	16.0						1				"
7	春日池公園	春日町四丁目	エリア1-9	1.10	4.0					1					"
8	春日池公園	春日町四丁目	エリア1-17	0.40	8.0			1							"
9	春日池公園	春日町四丁目	エリア1-18	0.85	8.0				1						"
10	春日池公園	春日町四丁目	エリア1-19	1.15	8.0					1					"
11	春日池公園	春日町四丁目	エリア1-21	1.10	5.0					1					"
12	春日池公園	春日町四丁目	エリア2-14	1.25	10.0						1				"
13	春日池公園	春日町四丁目	エリア2-16	0.80	8.0				1						"
14	春日池公園	春日町四丁目	エリア2-27	0.35	6.0			1							"
15	春日池公園	春日町四丁目	エリア3-2	0.75	4.0				1						"
16	春日池公園	春日町四丁目	エリア3-7	0.50	3.0			1							"
17	春日池公園	春日町四丁目	エリア4-3	0.80	4.0				1						"
18	春日池公園	春日町四丁目	エリア4-4	0.70	1.5				1						"
19	春日池公園	春日町四丁目	エリア4-10	0.70	4.0				1						"
20	春日池公園	春日町四丁目	エリア4-16	0.35	3.0			1							"
21	春日池公園	春日町四丁目	エリア5-6	0.59	3.0			1							"
22	春日池公園	春日町四丁目	エリア5-7	0.55	3.0			1							"
23	春日池公園	春日町四丁目	エリア5-8	0.89	4.0				1						"
24	春日池公園	春日町四丁目	エリア5-9	0.70	8.0				1						"
25	春日池公園	春日町四丁目	エリア5-10	0.59	5.0			1							"
26	春日池公園	春日町四丁目	エリア6-5	0.80	3.0				1						"
27	春日池公園	春日町四丁目	エリア6-6	0.59	2.0			1							"
28	春日池公園	春日町四丁目	エリア6-10	0.70	3.0				1						"
29	春日池公園	春日町四丁目	エリア6-12	0.89	3.0				1						"
30	水辺公園	三吉町南・王子町二丁目	4	1.28	4.0						1				"
31	坪生松崎公園	坪生町五丁目	1	1.30	4.0						1				"
32	東部第17公園	春日町五丁目	2	0.63	5.0				1						"
33	蓮池公園	西町三丁目・木之庄町一丁目	6	0.59	4.0			1							"
34	引野天神緑地	引野町北三丁目	1	1.70	1.3							1			"
35	深津緑地	東深津町六丁目	7	0.30	4.0			1							"
36	深津緑地	東深津町六丁目	8	0.50	4.0			1							"
37	福山メモリアルパーク	東深津町三丁目	6	0.39	4.0			1							"
38	福山メモリアルパーク	東深津町三丁目	101	1.19	2.0					1					"
39	福山メモリアルパーク	東深津町三丁目	104	0.65	6.0				1						"
40	本庄北公園	本庄町中三丁目	①	0.40	4.0			1							"
41	仲富池桜公園	大門町四丁目	53	1.35	6.0						1				"
42	仲富池桜公園	大門町四丁目	55	1.16	6.0					1					"
43	仲富池桜公園	大門町四丁目	59	1.19	12.0					1					"
44	仲富池桜公園	大門町四丁目	112	0.97	6.0					1					"
計						0	17	13	8	5	1	0	0		
合計										44					

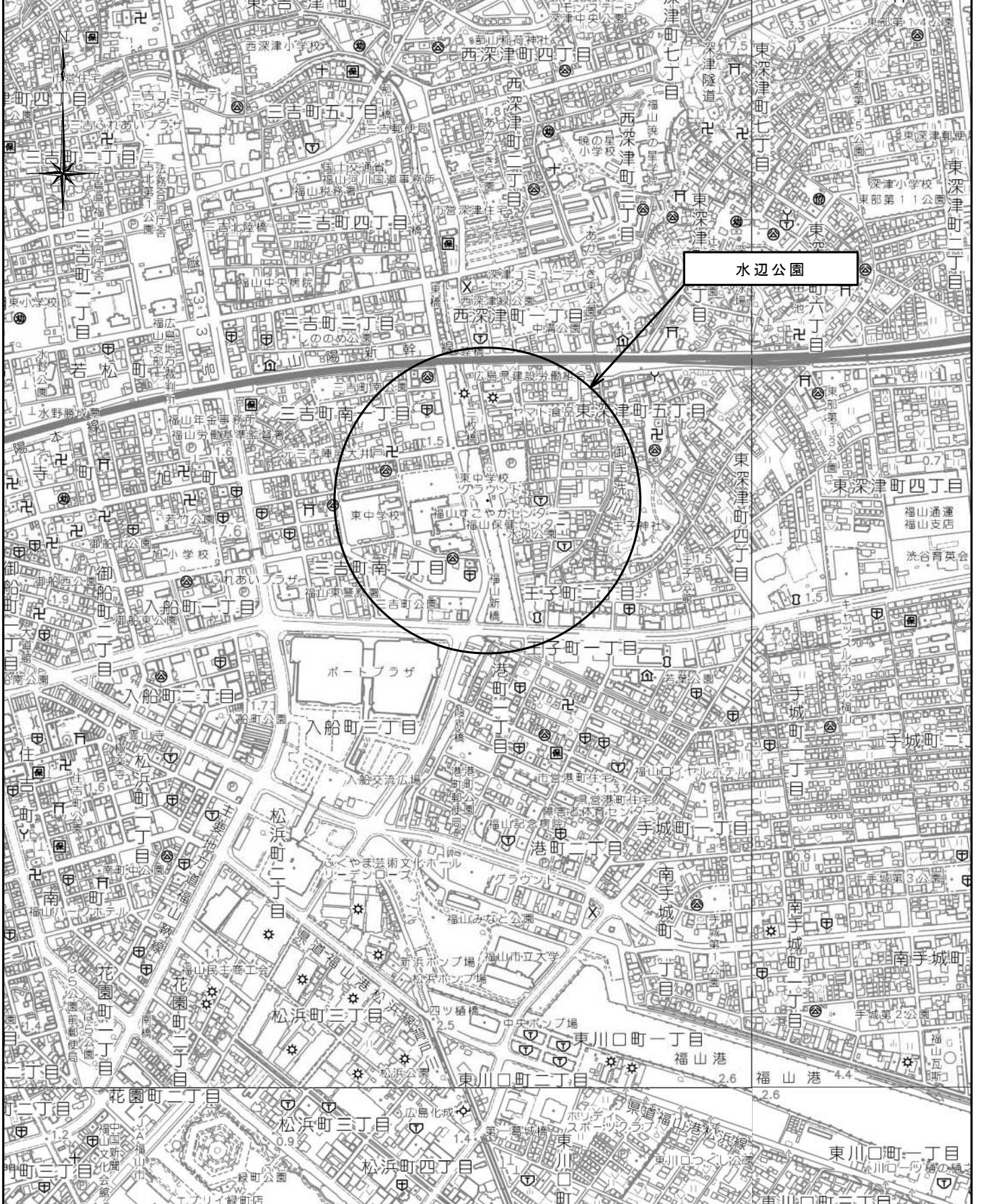
図面番号		縮尺	S=1:10,000
工種			
種別	位置図	番号	
公園名	一文字緑地		
工事箇所	福山市一文字町地内		
福山市			



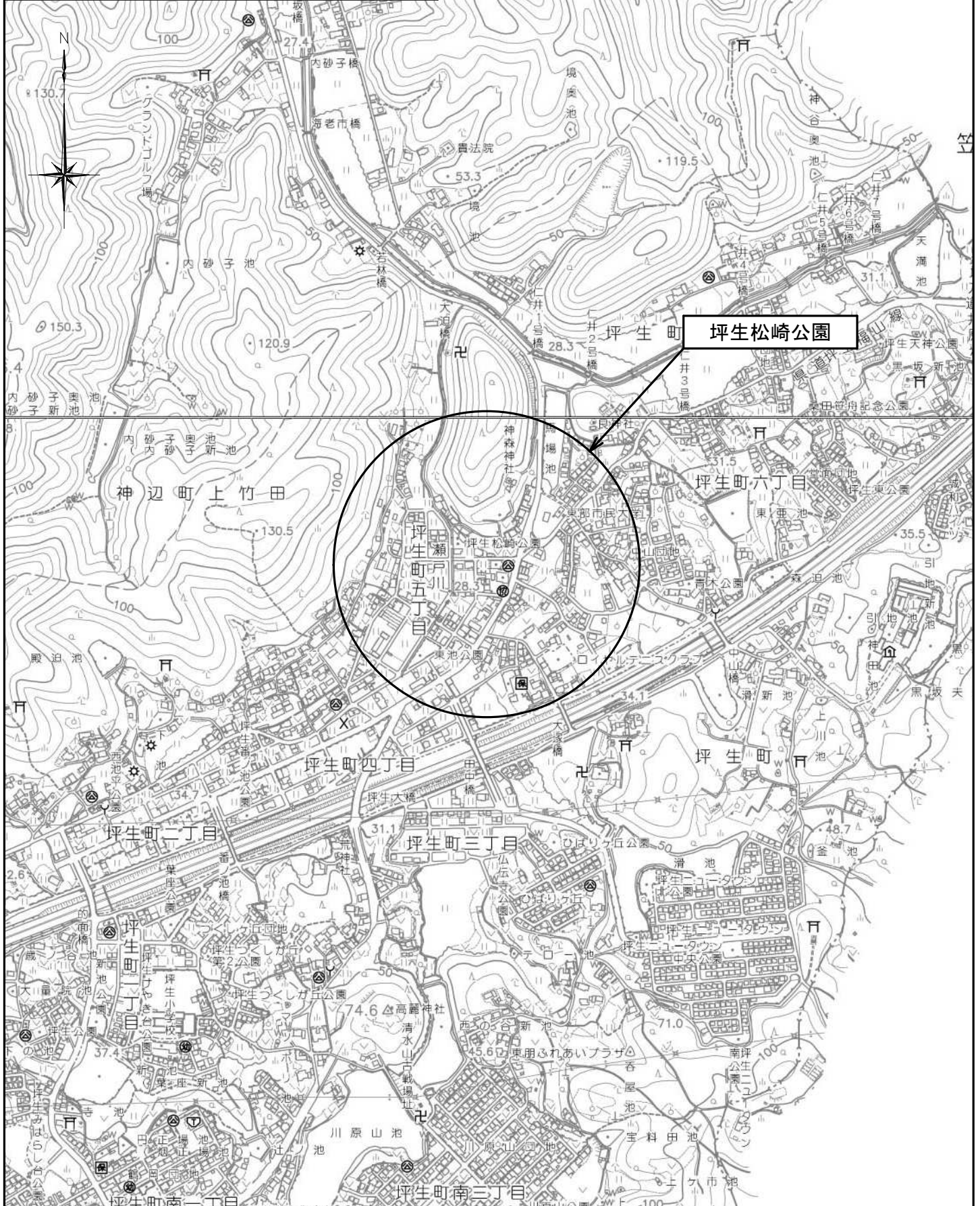
図面番号		縮尺	S=1:10,000
工種			
種別	位置図	番号	
公園名	春日池公園		
工事箇所	福山市春日町四丁目地内		
福山市			



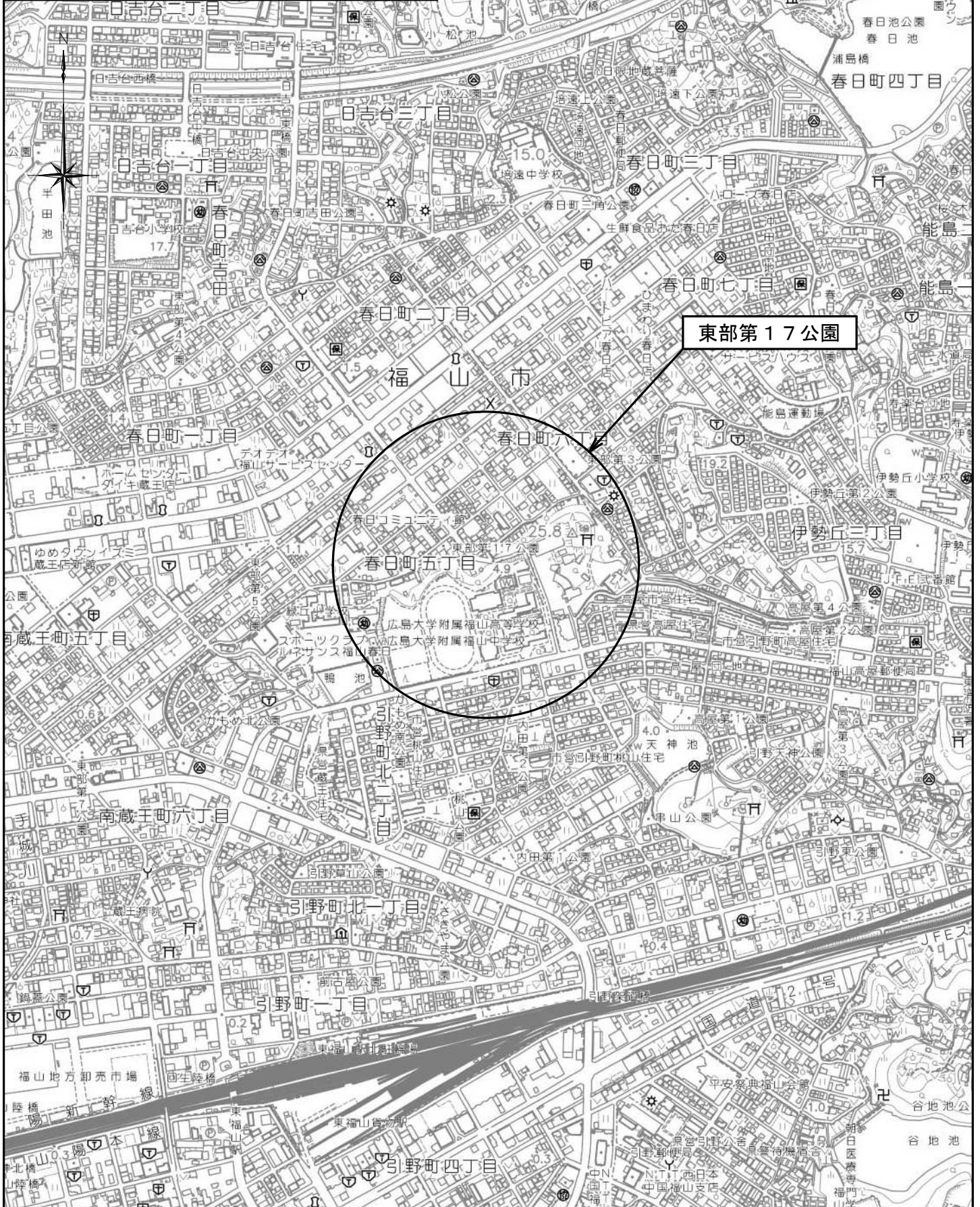
図面番号		縮尺	S=1:10,000
工種			
種別	位置図		
公園名	水辺公園		
工事箇所	福山市三吉町南一丁目外2か町地内		
福山市			



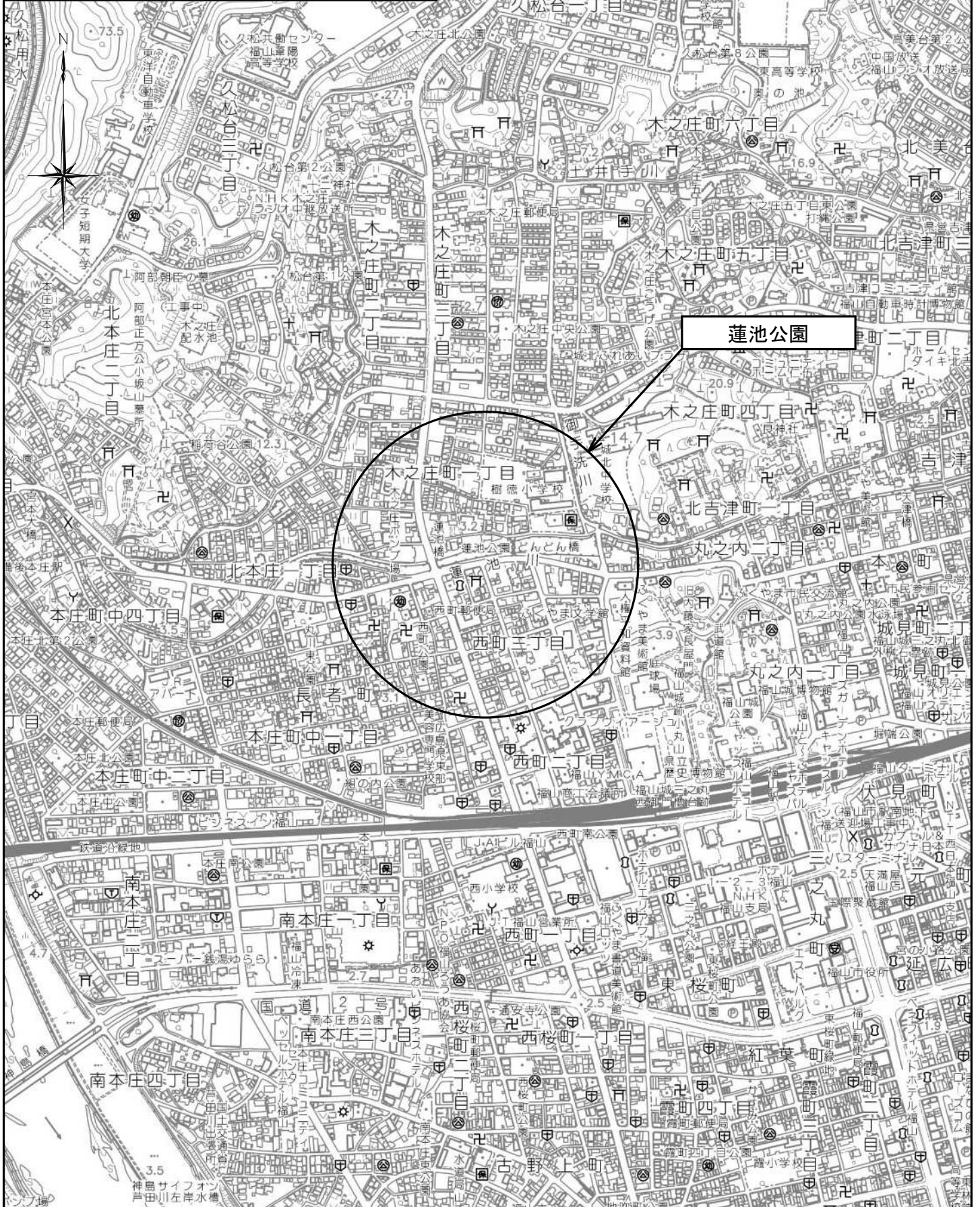
図面番号		縮 尺	S=1:10,000
工 種			
種 別	位置図	番 号	
公園名	坪生松崎公園		
工事箇所	福山市坪生町五丁目地内		
福 山 市			



図面番号	縮 尺		S=1:10,000
工 種			
種 別	位置図	番号	
公園名	東部第17公園		
工事箇所	福山市春日町五丁目地内		
福 山 市			

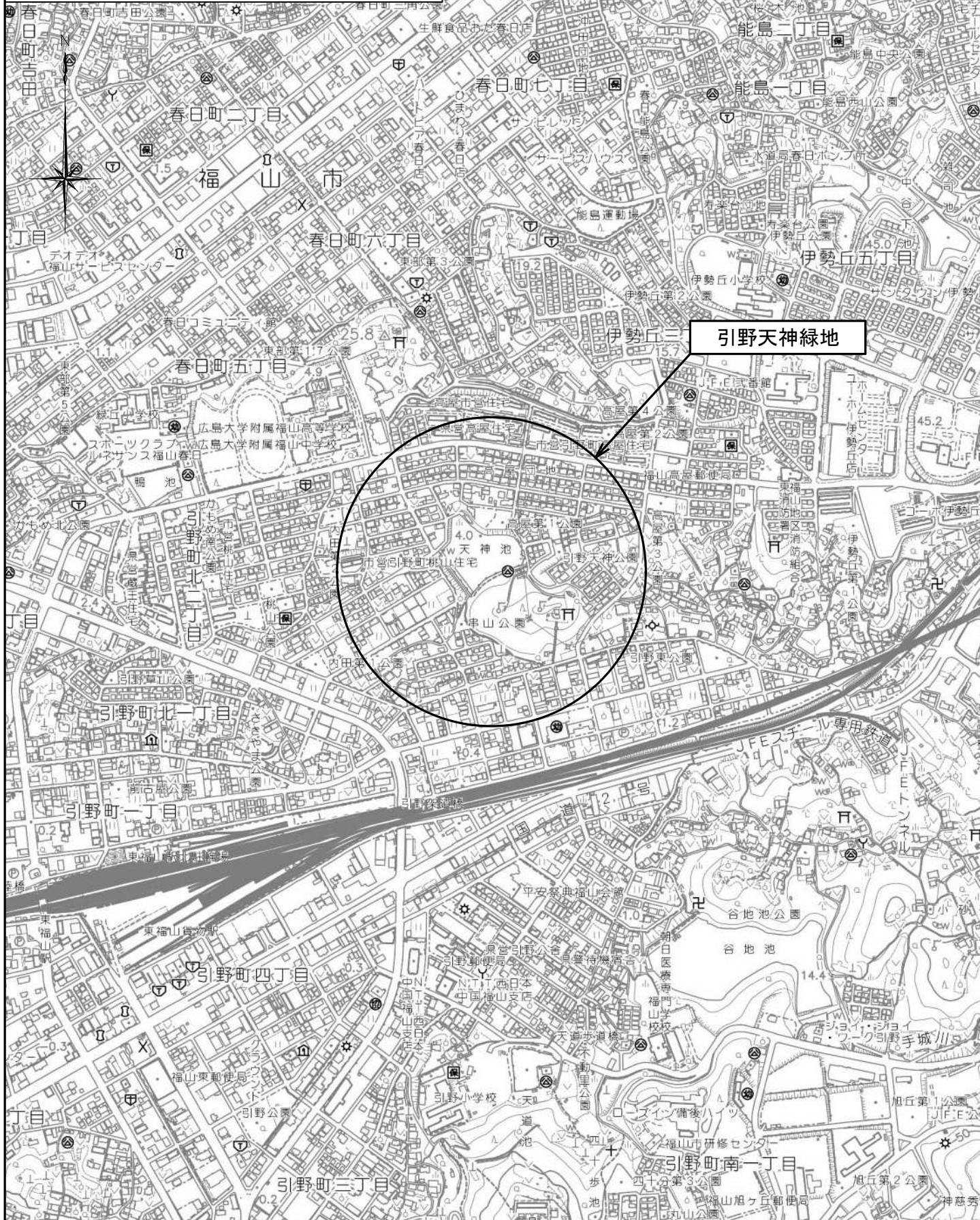


図面番号		縮 尺	S=1:10,000
工 種			
種 別	位置図	番号	
公園名	蓮池公園		
工事箇所	福山市西町三丁目及び木之庄町一丁目地内		
福 山 市			

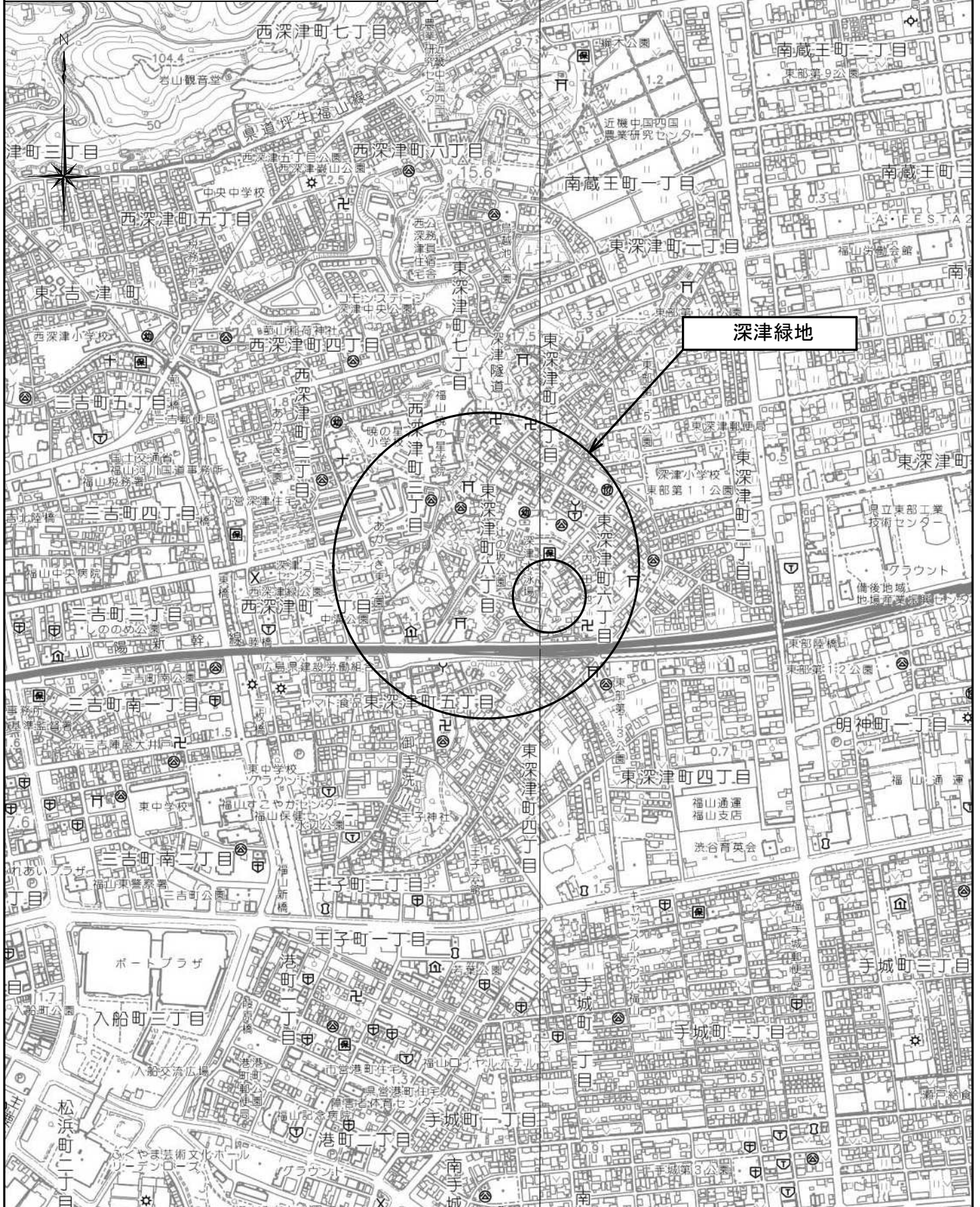


図面番号		縮尺	S=1:10,000
工種			
種別	位置図	番号	
公園名	引野天神緑地		
工事箇所	福山市引野町北三丁目地内		

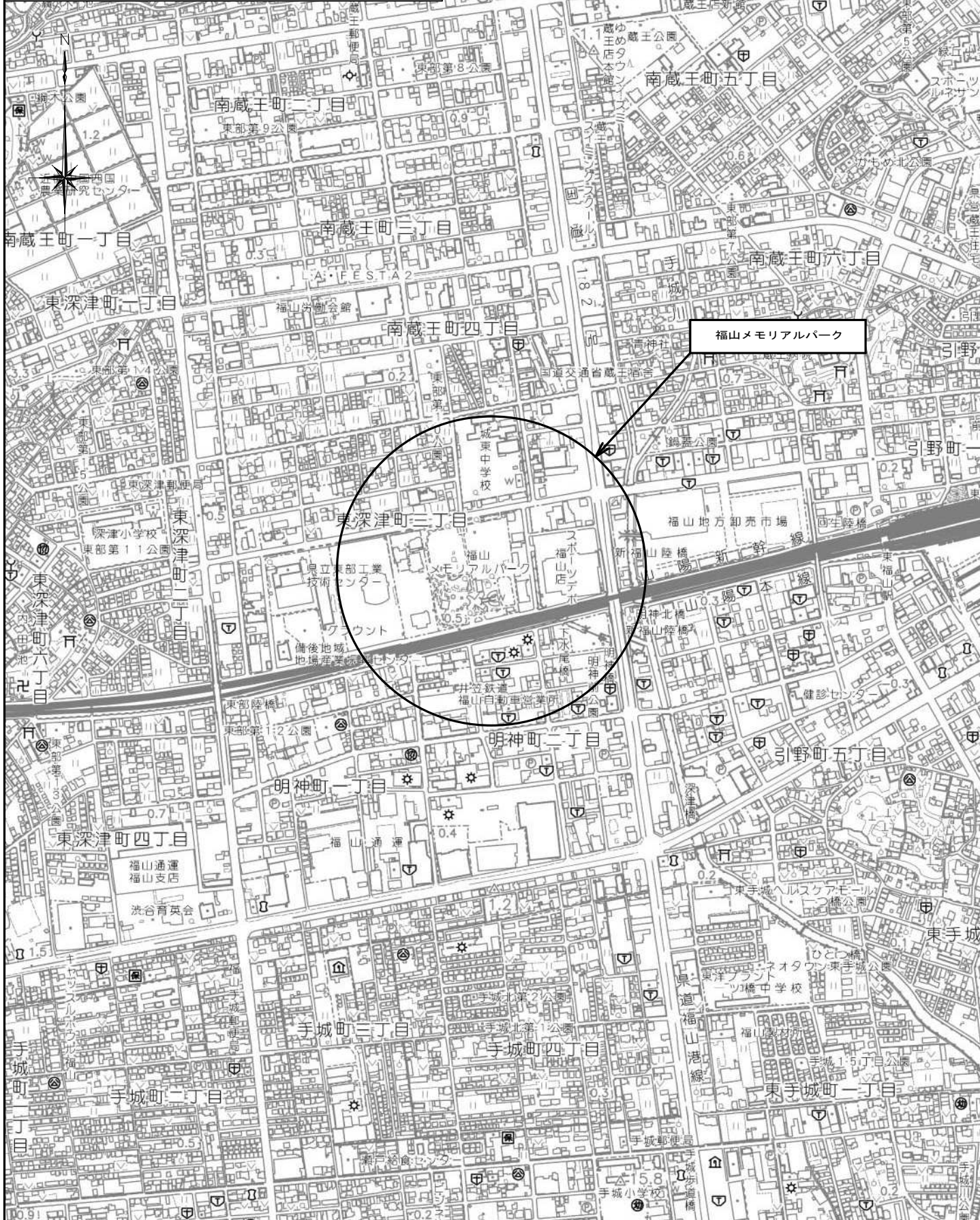
福山市



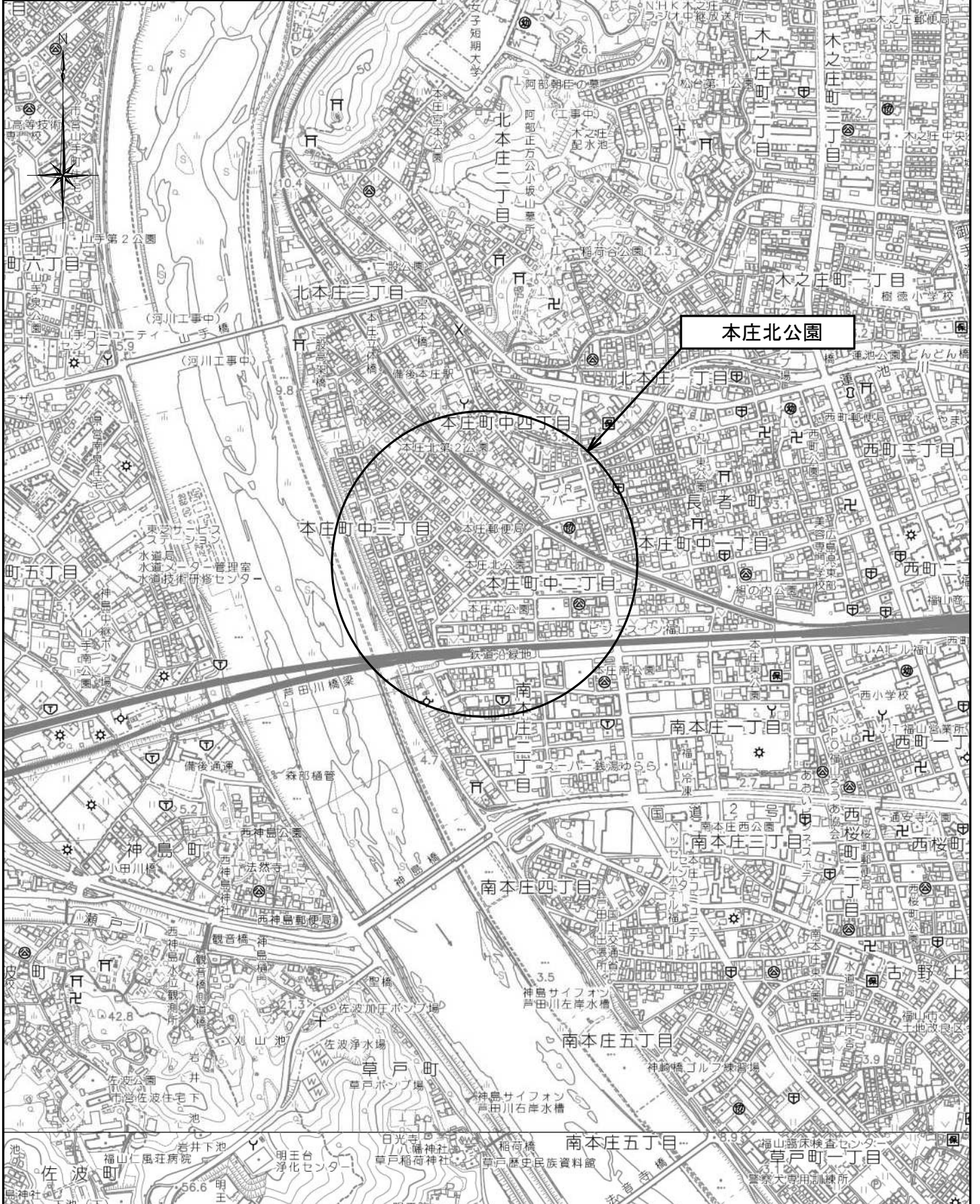
図面番号		縮尺	S=1:10,000
工種			
種別	位置図	番号	
公園名	深津緑地		
工事箇所	福山市東深津町六丁目地内		
福山市			



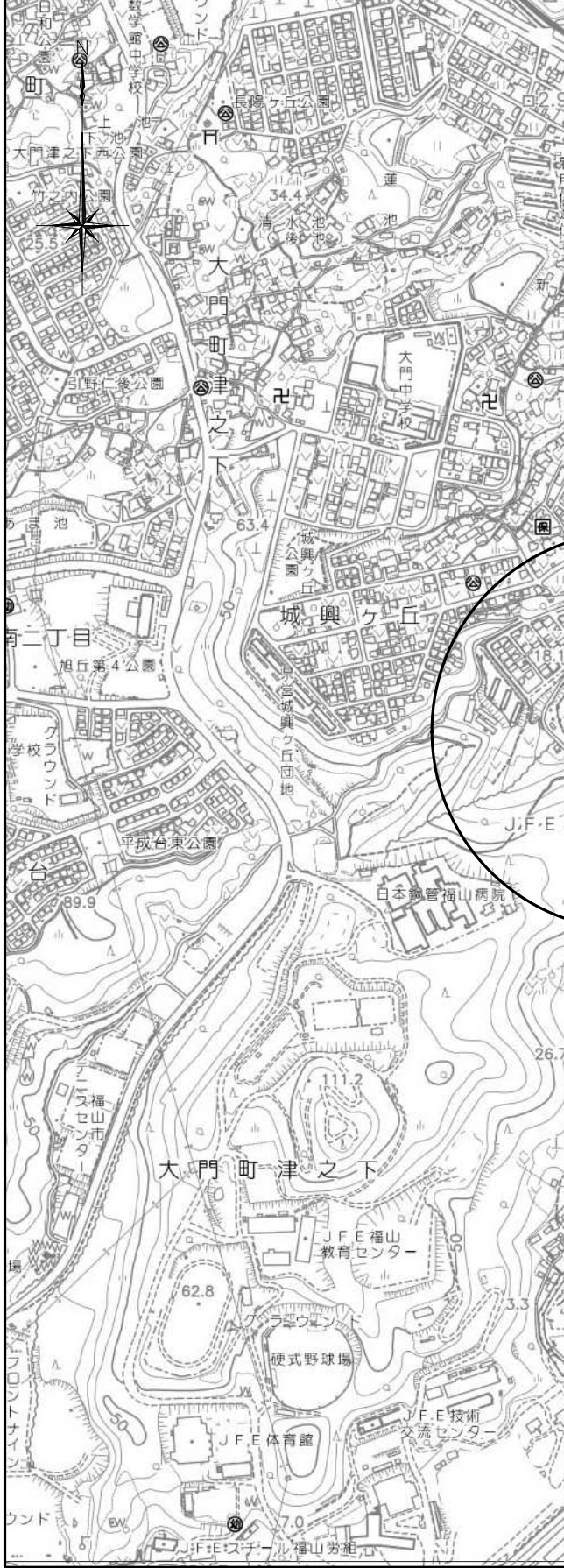
図面番号	縮尺	S=1:10,000
工種		
種別	位置図	番号
公園名	福山メモリアルパーク	
工事箇所	福山市東深津町三丁目地内	
福山市		



図面番号		縮尺	S=1:10,000
工種			
種別	位置図	番号	
公園名	本庄北公園		
工事箇所	福山市本庄町中三丁目地内		
福 山 市			

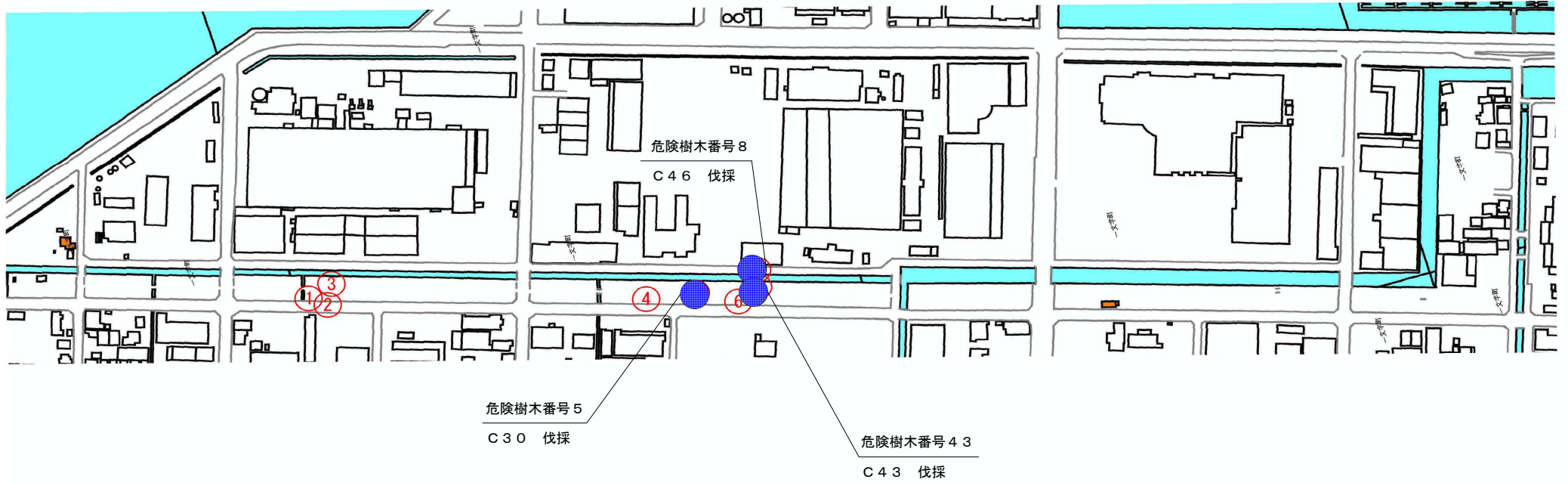


図面番号		縮尺	S=1:10,000
工種			
種別	位置図	番号	
公園名	仲富池桜公園		
工事箇所	福山市大門町四丁目地内		
福山市			



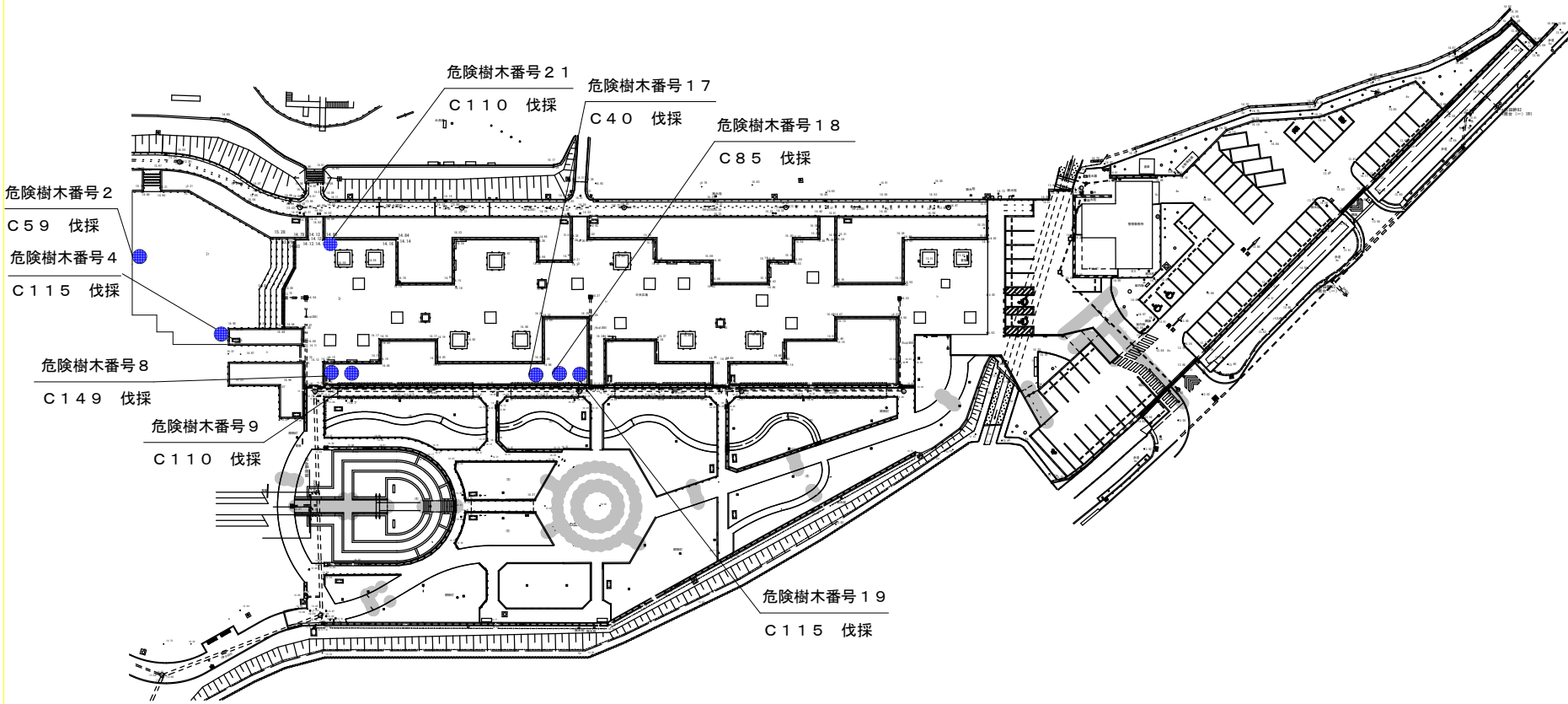
図面番号	縮尺	
工種		
種別	平面図	番号
公園名	一文字緑地(南部・東部)	
工事箇所	福山市一文字町地内	
福山市		

伐採
高木 幹周30cm以上60cm未満 N = 3



図面番号		縮尺	
工種			
種別	平面図		番号
公園名	春日池公園(エリア1)		
工事箇所	福山市春日町四丁目地内		
福山市			

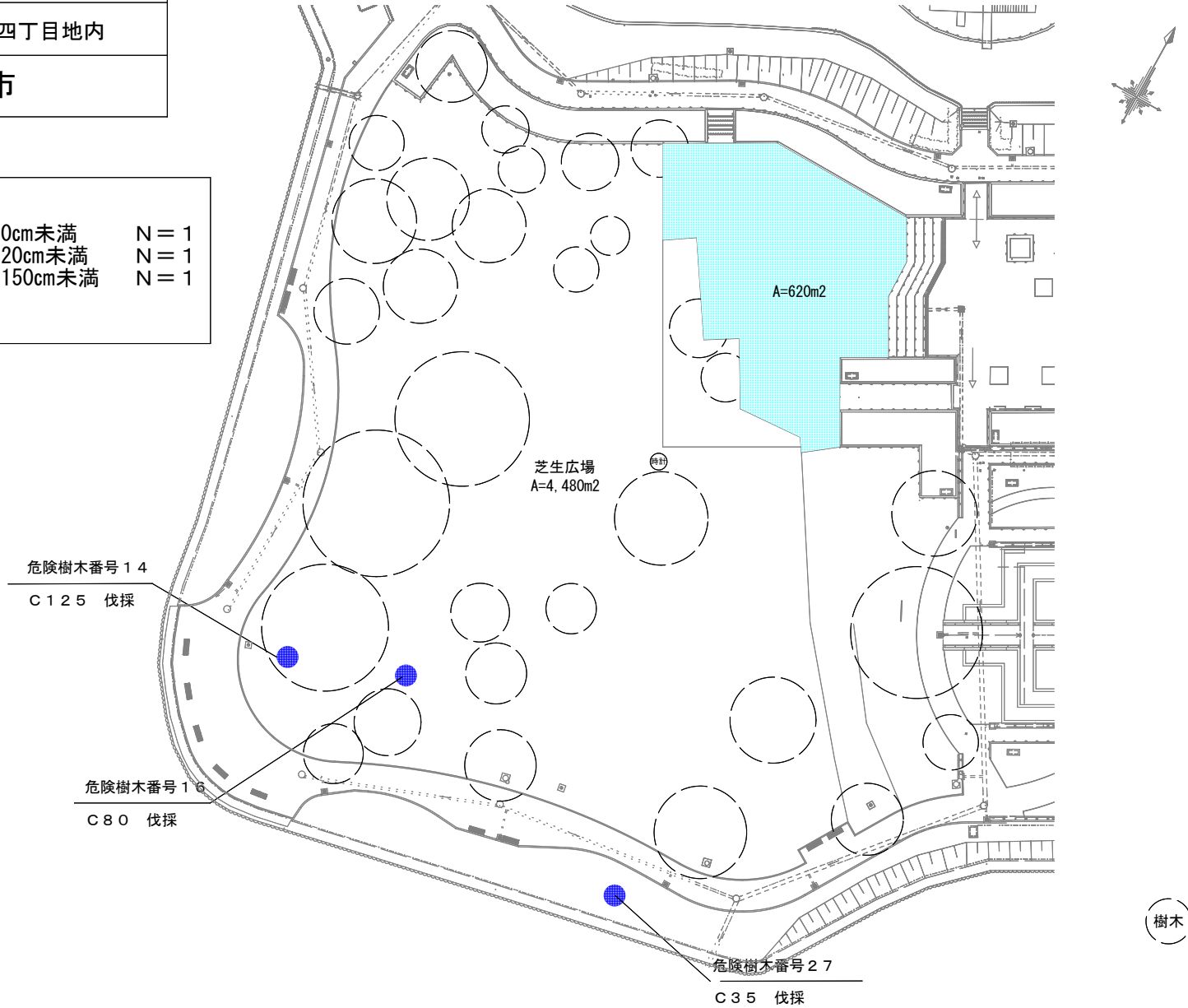
伐採工 高木	幹周30cm以上60cm未満	N = 2
	幹周60cm以上90cm未満	N = 1
	幹周90cm以上120cm未満	N = 4
	幹周120cm以上150cm未満	N = 1



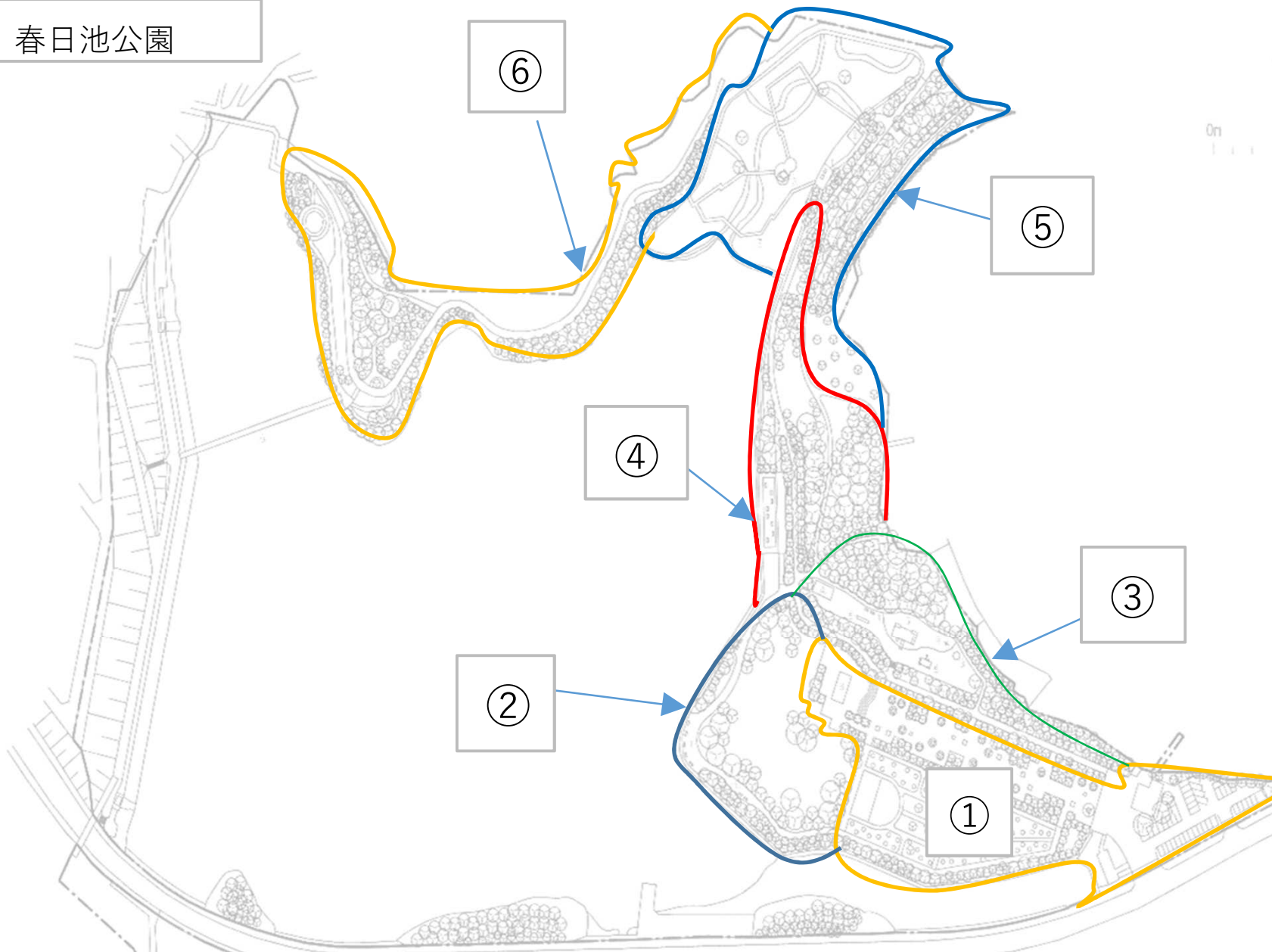
図面番号		縮尺	
工種			
種別	平面図		番号
公園名	春日池公園(エリア2)		
工事箇所	福山市春日町四丁目地内		
福山市			

伐採工
高木

幹周30cm以上60cm未満	N = 1
幹周90cm以上120cm未満	N = 1
幹周120cm以上150cm未満	N = 1

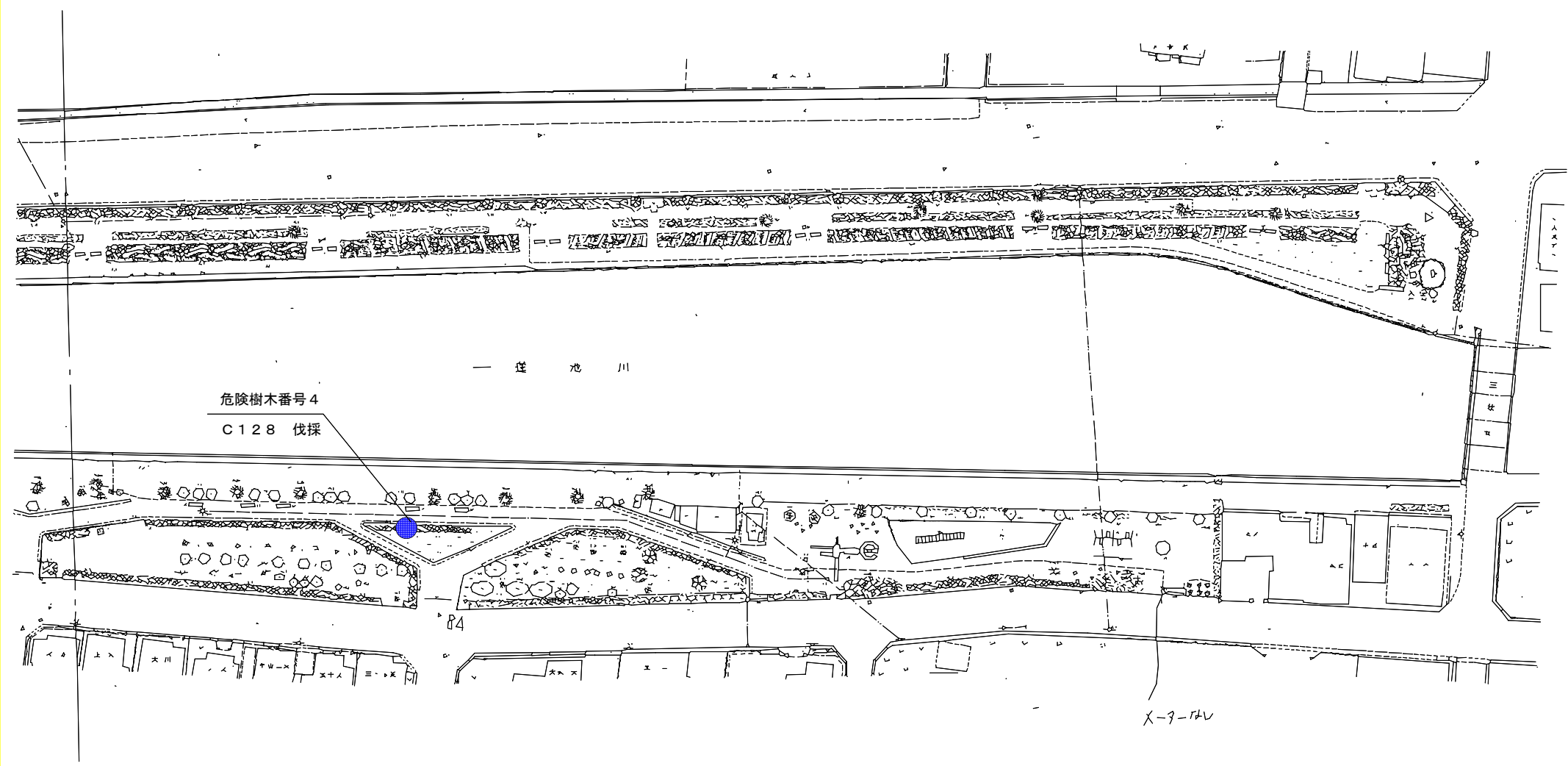
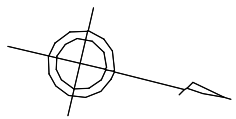


春日池公園



図面番号		縮尺	
工種			
種別	平面図		番号
公園名	水辺公園(北側)		
工事箇所	福山市三吉町南一丁目外2か町地内		
福山市			

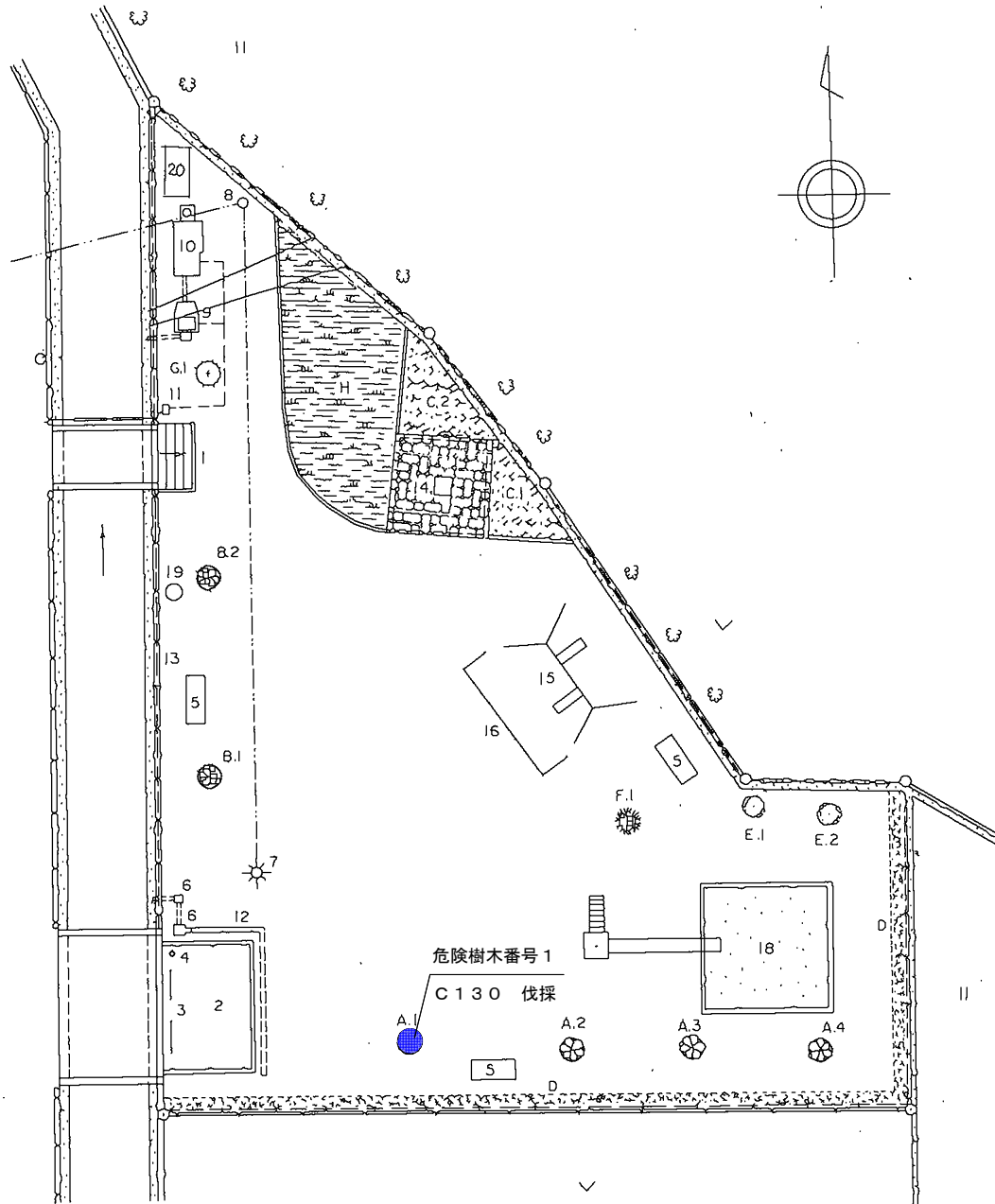
伐採工
高木 幹周120cm以上150cm未満 N=1



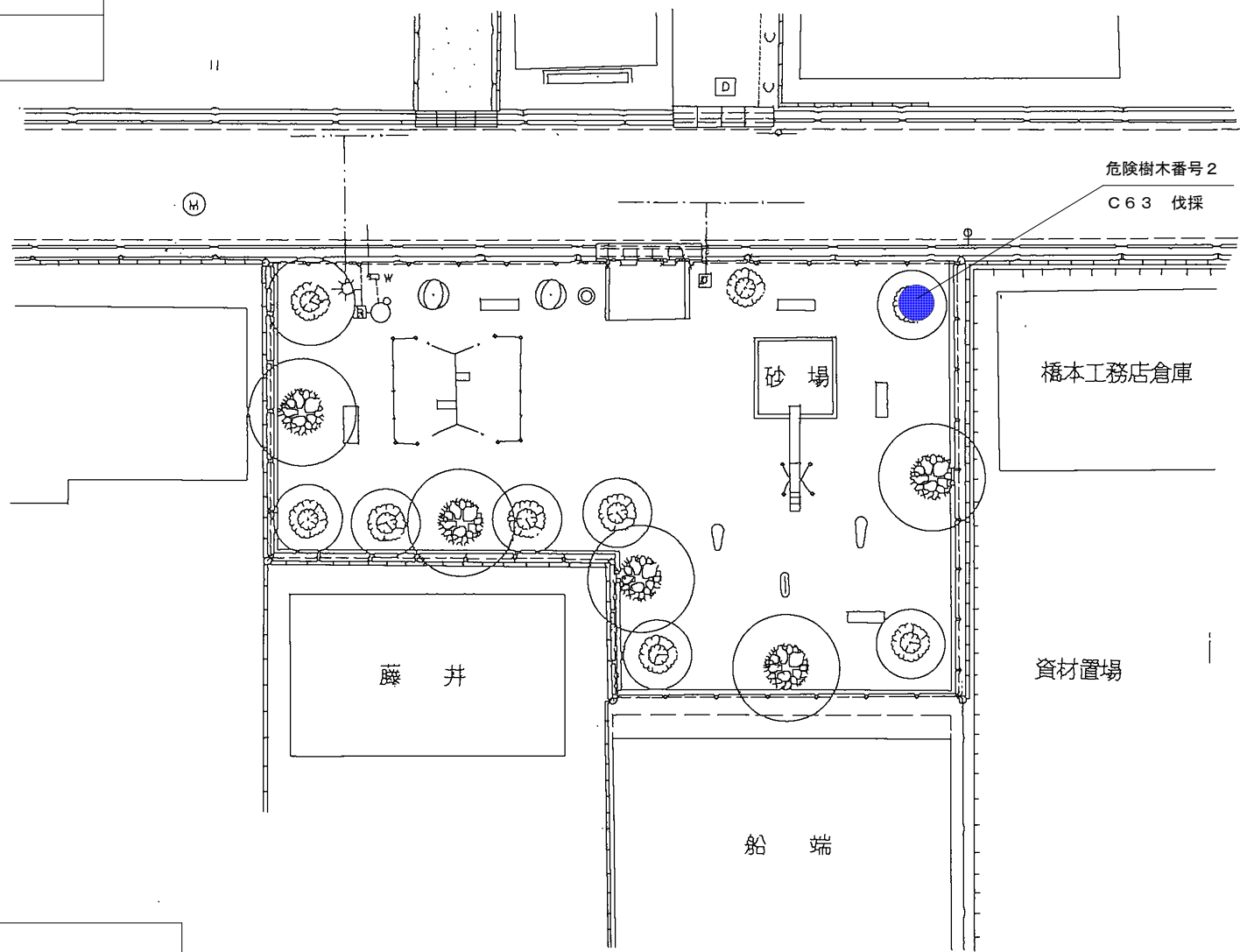
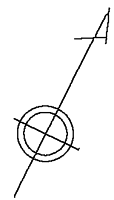
図面番号		縮尺	
工種			
種別	平面図		番号
公園名	坪生松崎公園		
工事箇所	福山市坪生町五丁目地内		
福山市			

伐採工

高木 幹周120cm以上150cm未満 N = 1



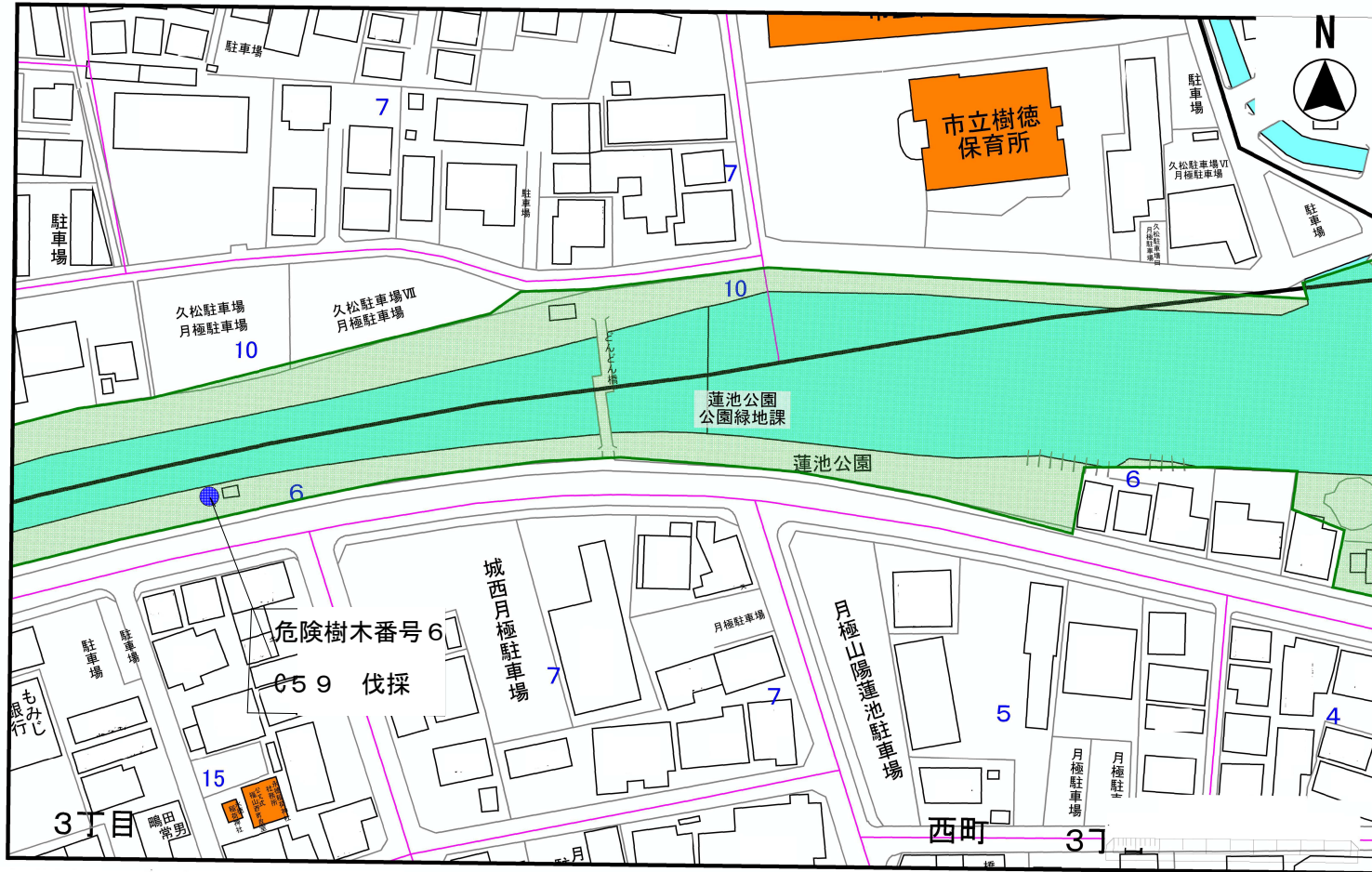
図面番号		縮尺	
工種			
種別	平面図		番号
公園名	東部第17公園		
工事箇所	福山市春日町五丁目地内		
福山市			



伐採工
高木 幹周60cm以上90cm未満 N = 1

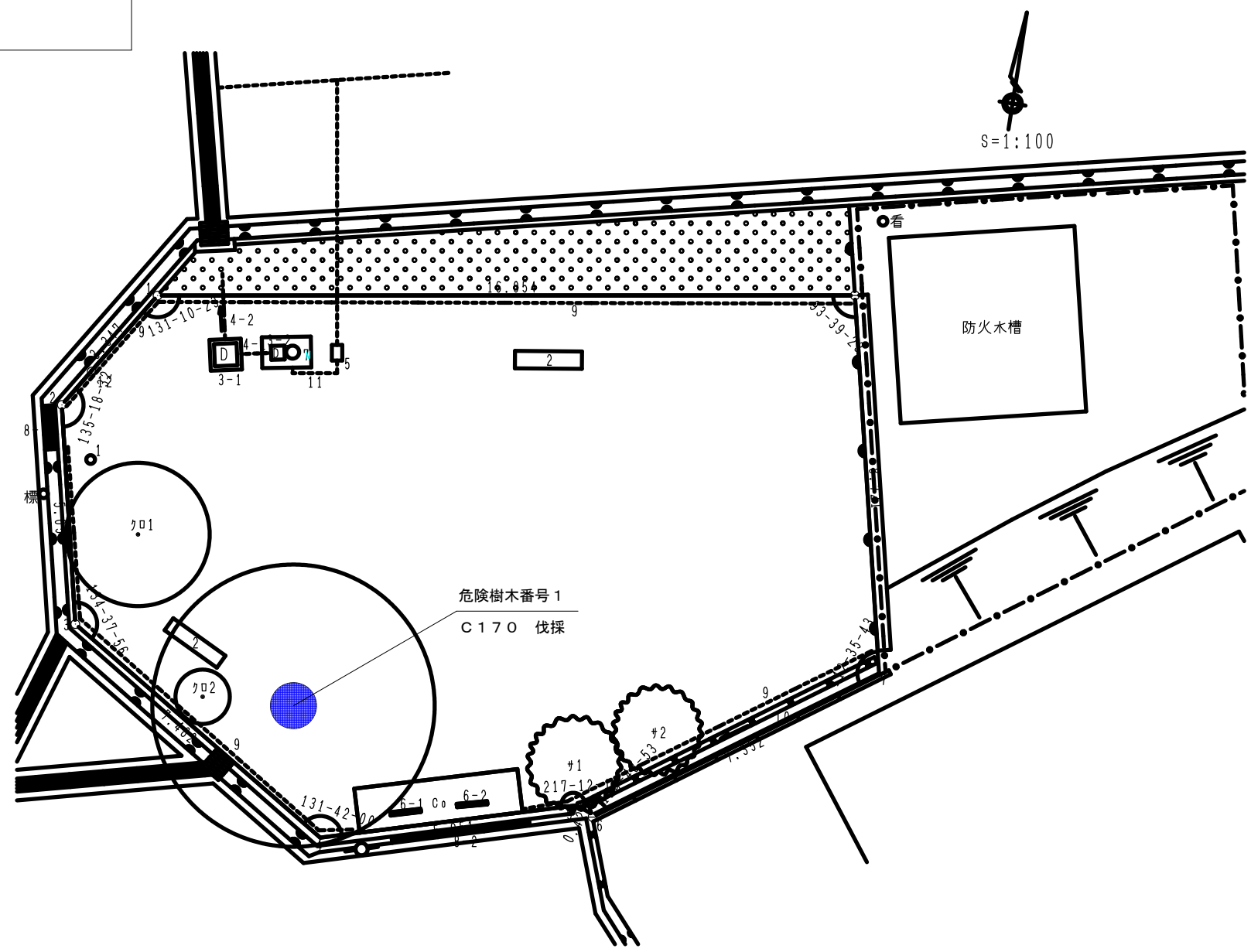
図面番号	縮尺	
工種		
種別	平面図	番号
公園名	蓮池公園(西側)	
工事箇所	福山市西町三丁目及びび木之庄町一丁目地内	
福山市		

伐採
高木 幹周30cm以上60cm未満 N = 1



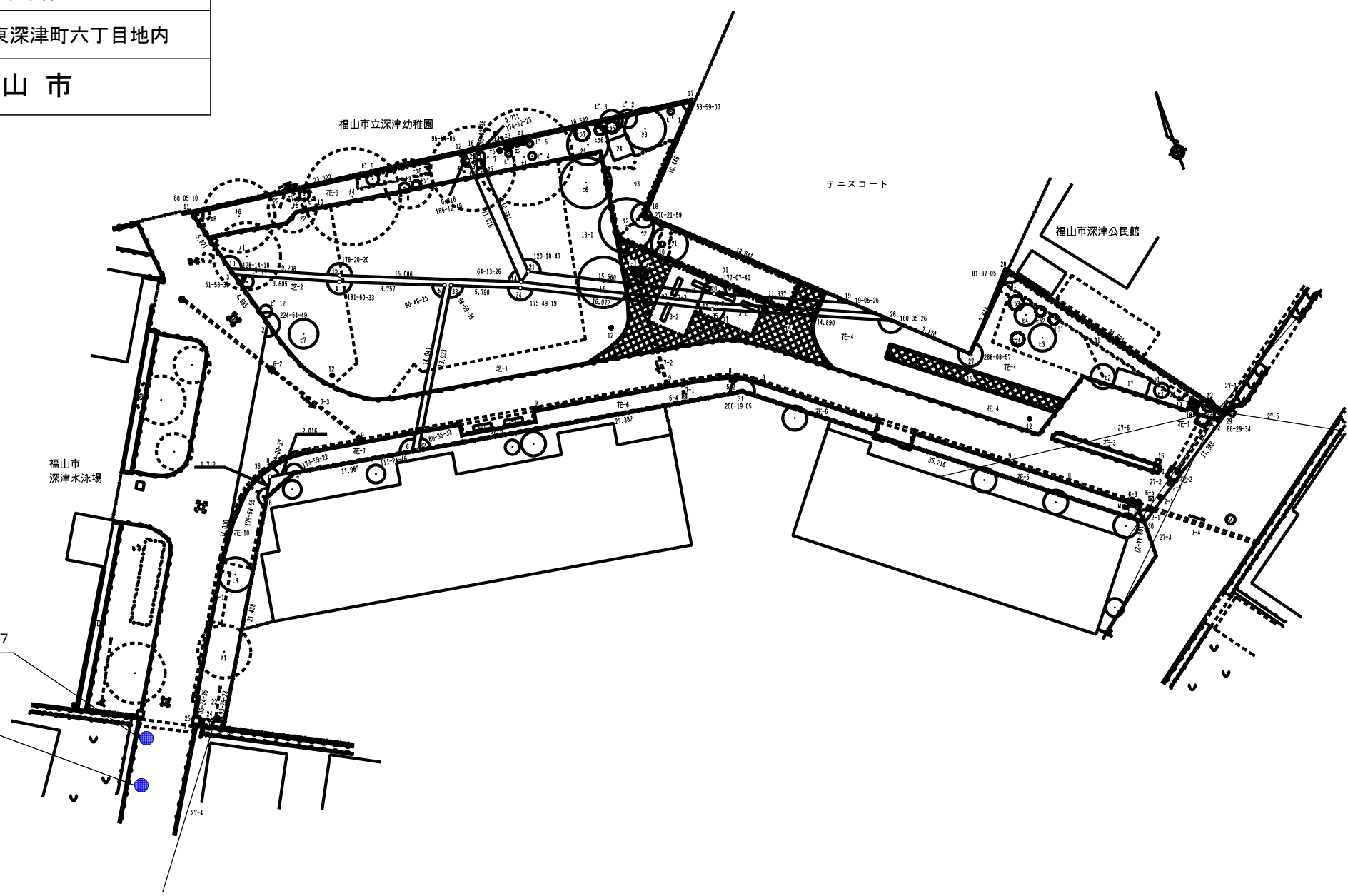
図面番号		縮尺	
工種			
種別	平面図	番号	
公園名	引野天神緑地		
工事箇所	福山市引野町北三丁目地内		
福山市			

伐採工
 幹周150cm以上200cm未満 N = 1



図面番号		縮尺	
工種			
種別	平面図	番号	
公園名	深津緑地		
工事箇所	福山市東深津町六丁目地内		
福山市			

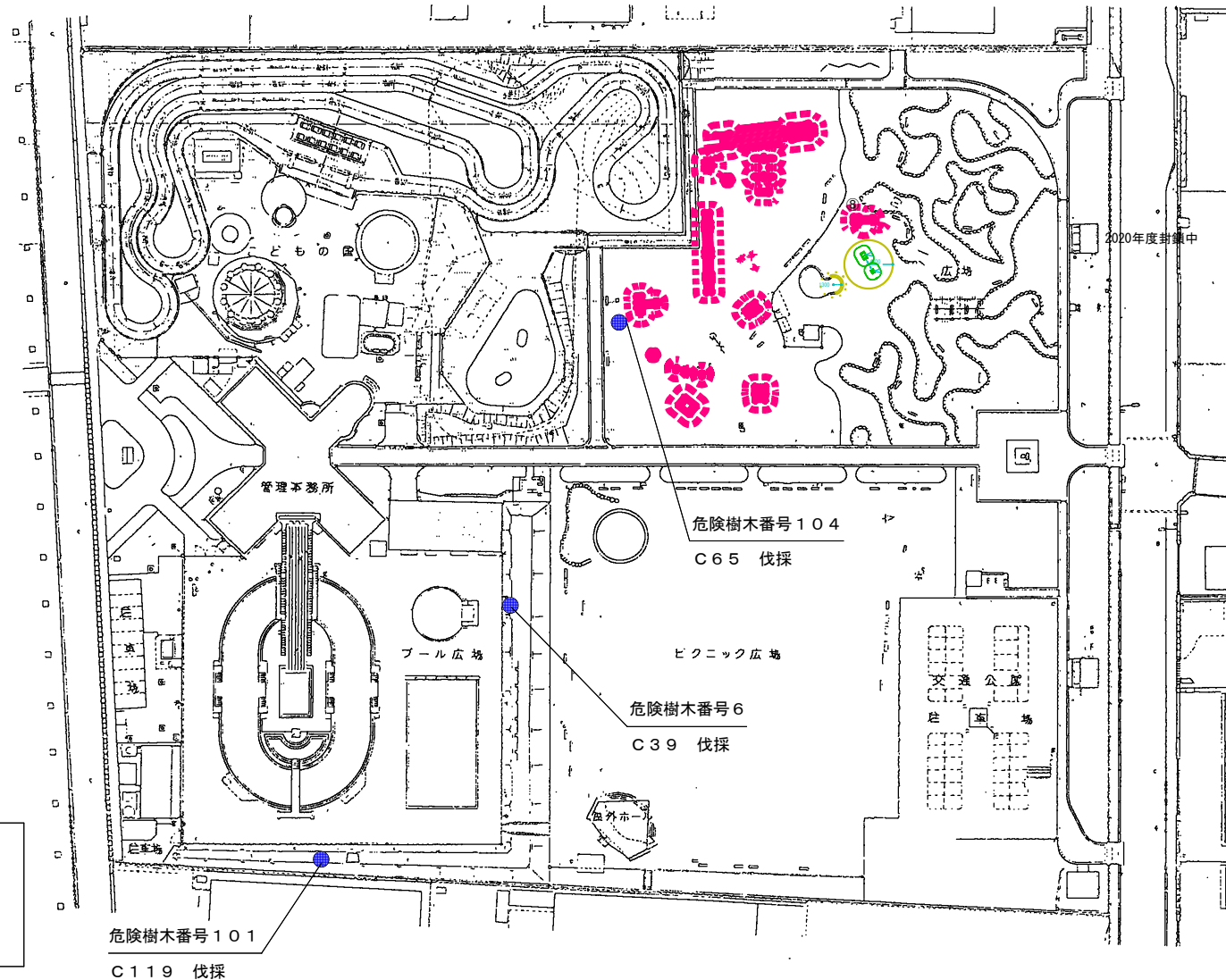
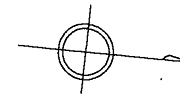
伐採工
高木 幹周30cm以上60cm未満 N=2



危険樹木番号7
C30 伐採

危険樹木番号8
C50 伐採

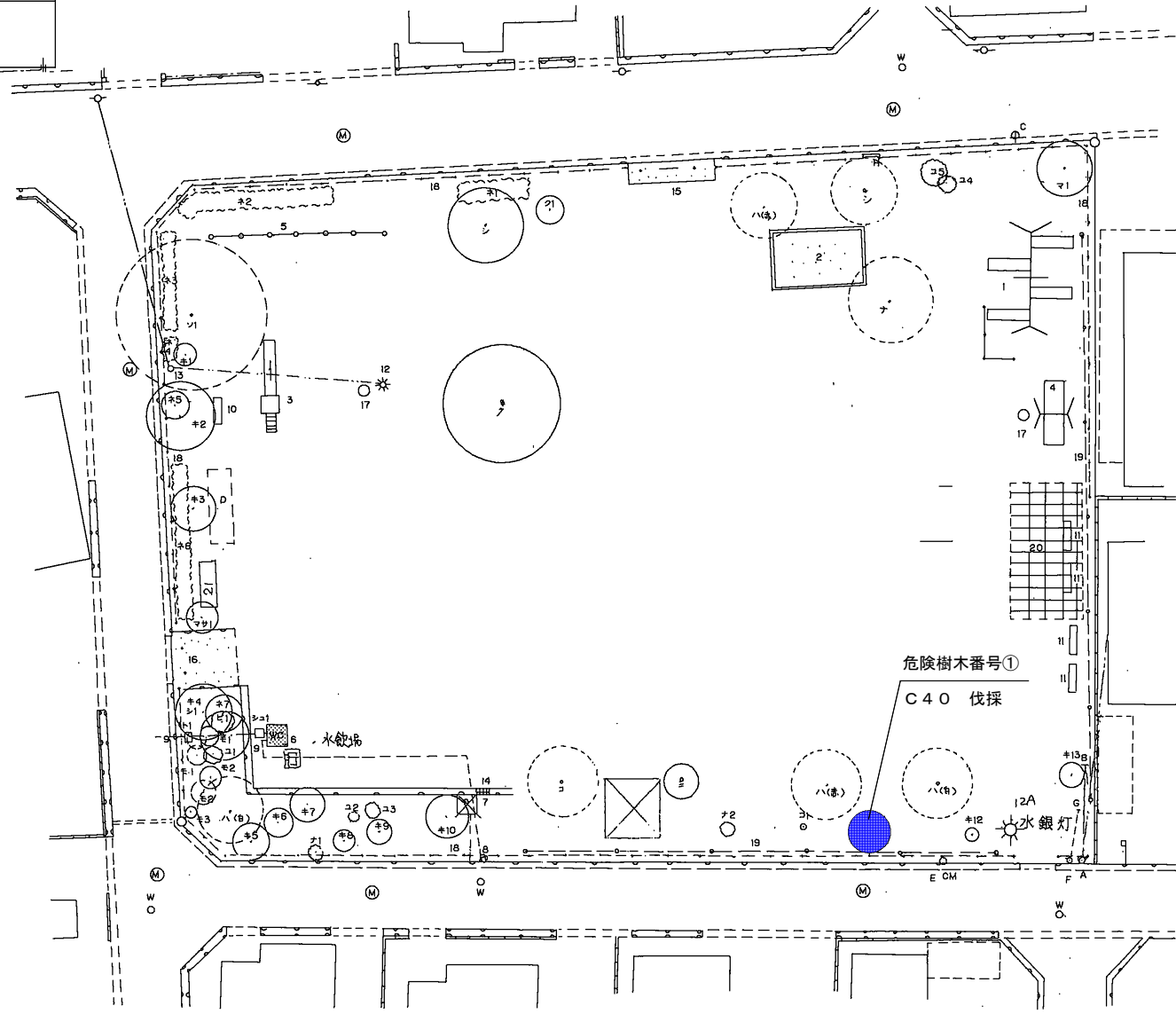
図面番号		縮尺	
工種			
種別	平面図		番号
公園名	福山メモリアルパーク		
工事箇所	福山市東深津町三丁目地内		
福山市			



伐採工 高木	幹周30cm以上60cm未満	N = 1
	幹周60cm以上90cm未満	N = 1
	幹周90cm以上120cm未満	N = 1

図面番号		縮尺	
工種			
種別	平面図	番号	
公園名	本庄北公園		
工事箇所	福山市本庄町中三丁目地内		
福山市			

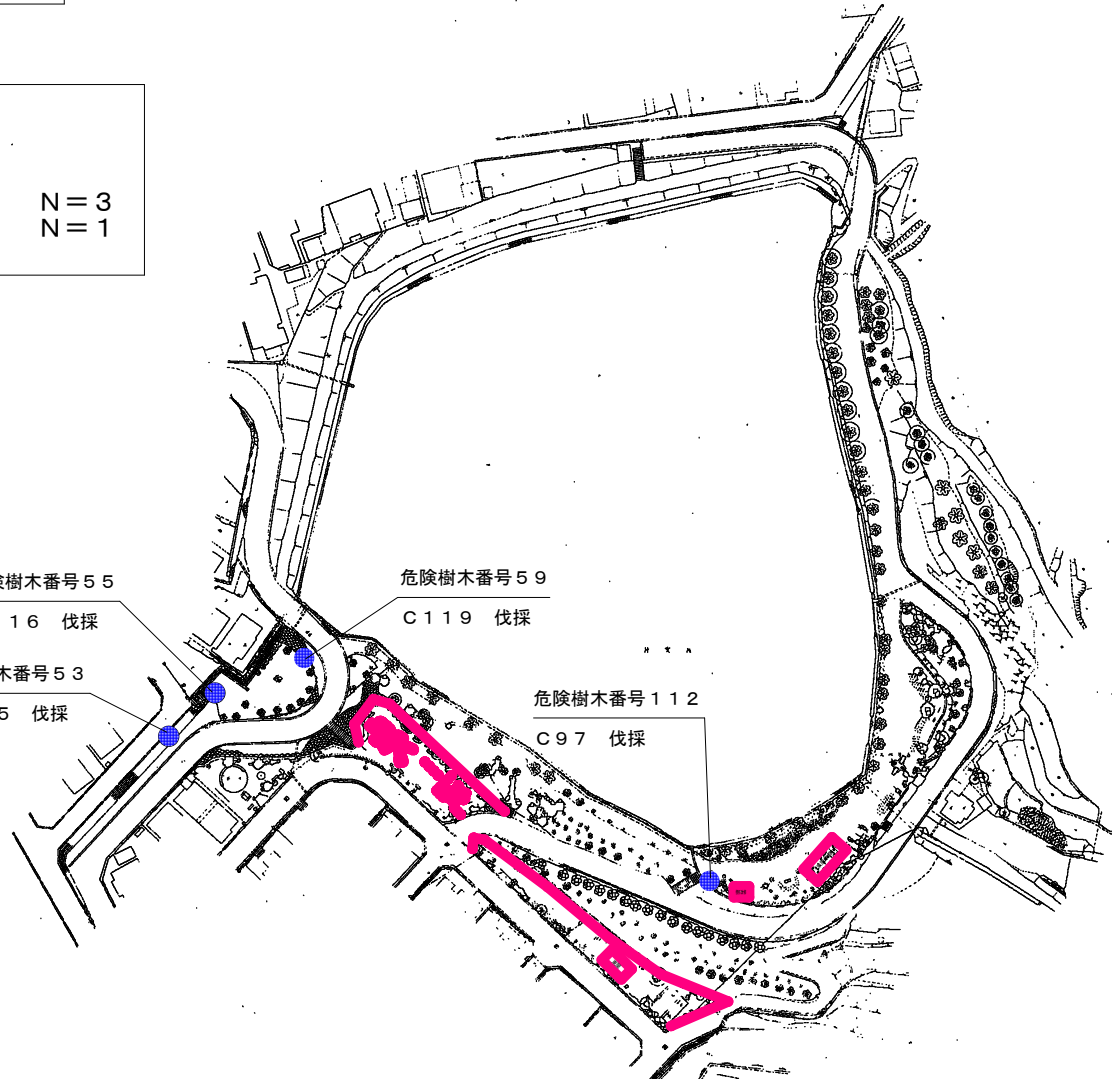
伐採工
高木 幹周30cm以上60cm未満 N = 1



図面番号	縮尺	
工種		
種別	平面図	番号
公園名	仲富池公園	
工事箇所	福山市大門町四丁目地内	
福山市		

伐採工

幹周90cm以上120cm未満 N = 3
 幹周120cm以上150cm未満 N = 1



危険樹木番号55

C116 伐採

危険樹木番号53

C135 伐採

危険樹木番号59

C119 伐採

危険樹木番号112

C97 伐採