

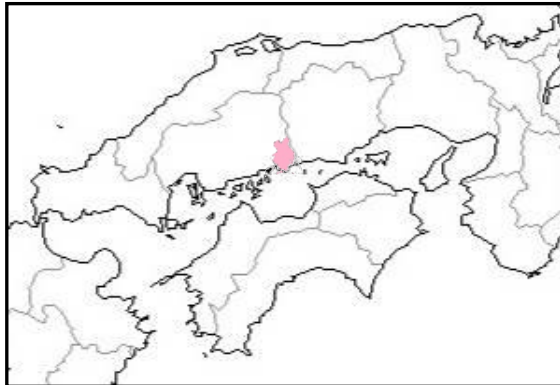
自然・環境

福山市の位置と気候

福山の端は、どこなんだろうね。

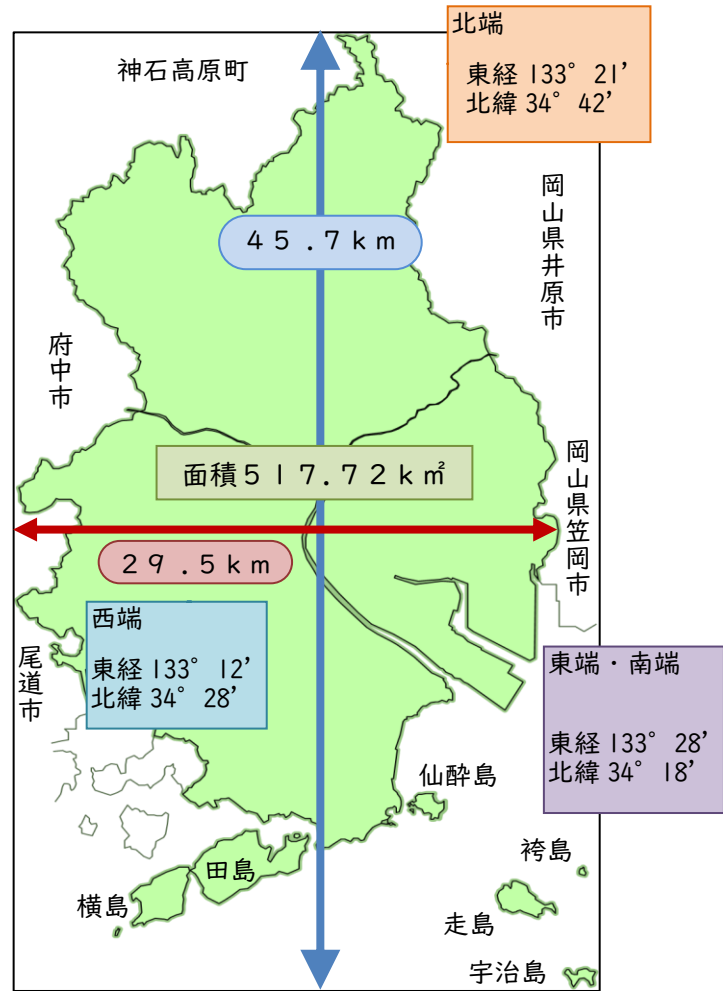


1 位置



福山市は、瀬戸内海のほぼ中央に位置する広島県の南東部にあります。

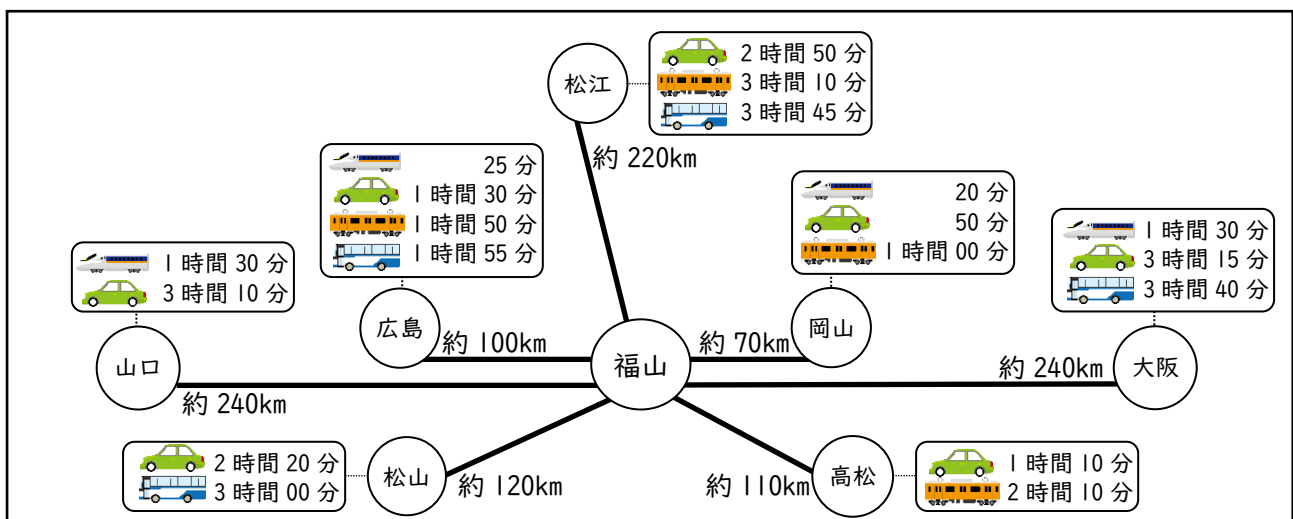
芦田川河口付近の福山平野に市の中心部があり、福山駅を中心にして市街地が広がっています。南部には瀬戸内海が広がり、北部には吉備高原の西南端部（通称「神石高原」）にあたる山々が連なっています。



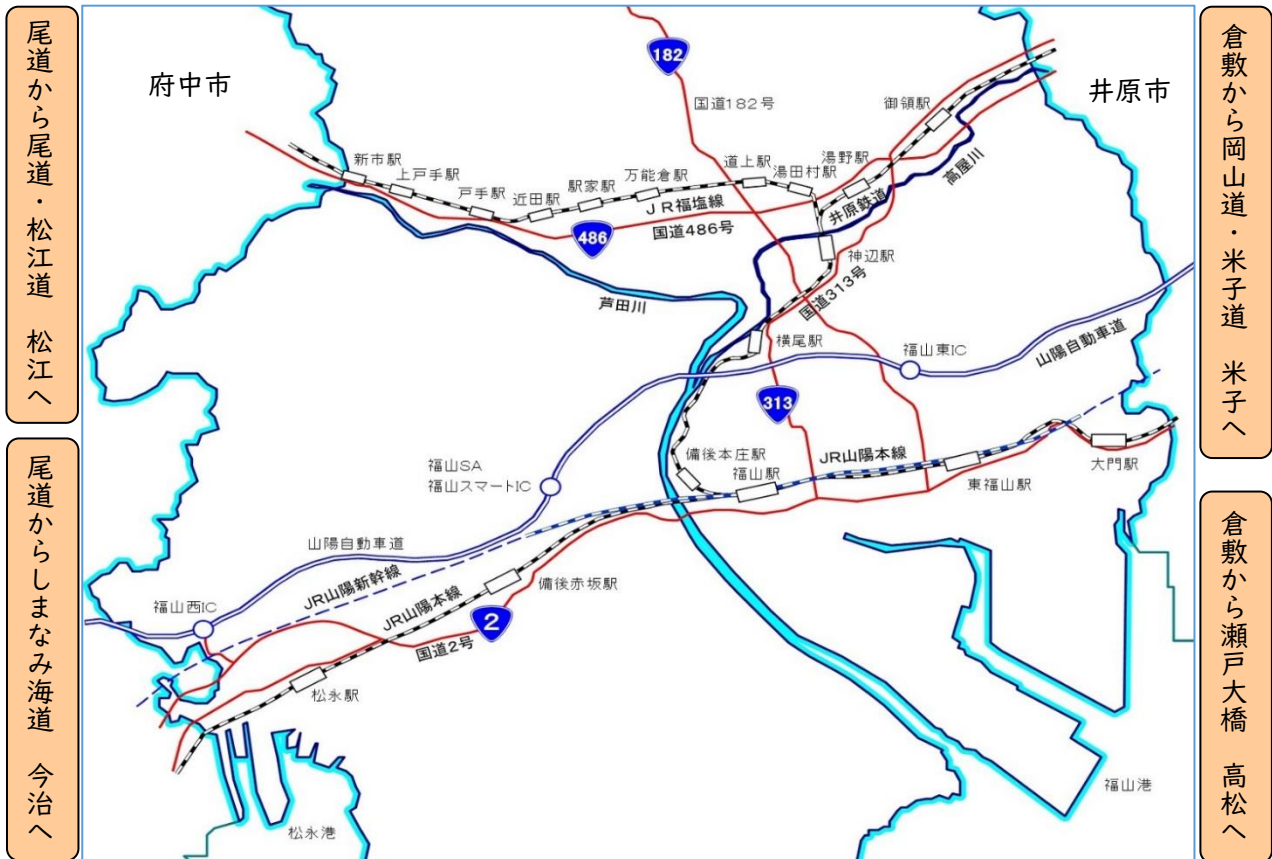
広島県の東の端にある福山市を中心とする地域は、「福山（備後）都市圏」と呼ばれていて、近隣の府中市・尾道市・神石高原町などや、岡山県南西部の笠岡市や井原市と連携をしているんだよ。

2 他地域とのつながり

(1) 近隣市との距離



(2) 交通網



福山市は、東西に幹線道路(国道2号・山陽自動車道)とJR(山陽本線・山陽新幹線)が通り、他地域の主要都市とつながっています。また、東の倉敷市・西の尾道市を經由し、山陰や四国ともつながりを持つことができます。広島県東部地域の交通の中心に位置していると言えます。

3 気候

福山市は、比較的温暖で雨の少ない典型的な瀬戸内海気候に属し、夏季の朝夕には、瀬戸内海沿岸特有の「凧」が発生します。また、冬から春にかけては、偏西風の影響で、中国大陸から飛来する黄砂が観測されることも多くあります。近年は、夏のゲリラ豪雨発生や、PM2.5の観測などの大気汚染が問題になっています。

<福山市 過去10年間の月別気温・降水量>

		1月	2月	3月	4月	5月	6月	7月	8月	9月	10月	11月	12月
気温	最高	9.8	10.4	14.2	19.2	24.4	27.0	31.4	33.3	28.9	23.5	17.5	11.7
	最低	-0.5	0.5	3.1	8.1	13.1	18.5	23.3	24.3	19.9	13.7	7.1	2.0
	平均	4.3	5.2	8.5	13.7	18.8	22.5	27.0	28.3	24.0	18.3	12.1	6.6
降水量		31.3	49.6	88.6	88.0	102.0	206.7	196.6	103.2	163.9	115.0	49.4	58.4

[統計期間：2010年(平成22年)～2019年(令和元年)]